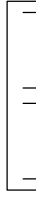



MIEJSCOWY PLAN ZAGOSPODAROWANIA PRZESTRZENNEGO CZĘŚCI DZIELNIC WITOMINO-RADIOSTACJA I WITOMINO-LEŚNICZÓWKA W GDYNI, REJON SCHRONISKA DLA BEZDOMNYCH ZWIERZĄT "CIAPKOWO"



skala 1 : 1000

OZNACZENIA

USTALENIA PLANU

-  GRANICE OBSZARU OBJĘTEGO PLANEM MIEJSCOWYM
-  LINIE ROZGRANICZAJĄCE TERENY O RÓŻNYM PRZEZNACZENIU LUB RÓŻNYCH ZASADACH ZAGOSPODAROWANIA


OZNACZENIA IDENTYFIKACYJNE ORAZ PRZEZNACZENIE TERENÓW W LINIACH ROZGRANICZAJĄCYCH

-  SYMBOL CYFROWY - NUMER TERENU
-  SYMBOL LITEROWY - PRZEZNACZENIE TERENU

TERENY ZABUDOWY USŁUGOWEJ

-  ZABUDOWA USŁUGOWA

TERENY ZIELENI I WÓD

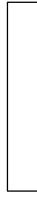

-  ZALESIENIA

TERENY KOMUNIKACJI

-  DROGI I ULICE ZBIORCZE

-  TERENY URZĄDZEŃ KOMUNIKACJI SAMOCHODOWEJ

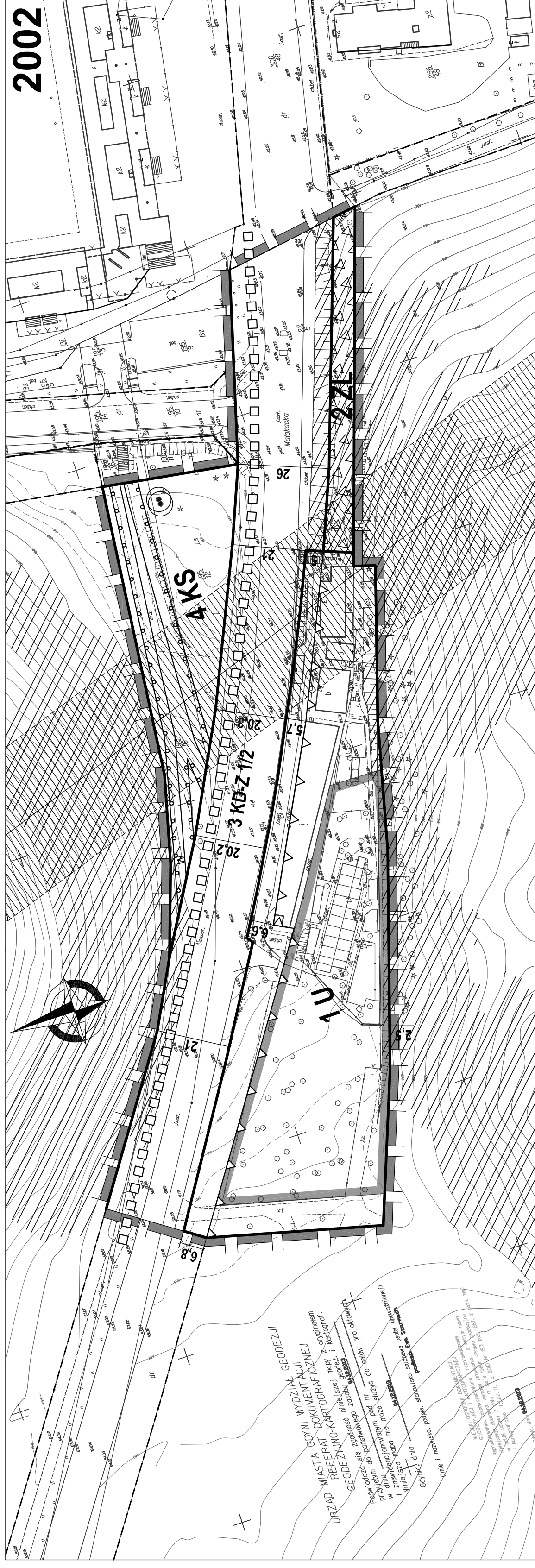
WYRÓŻNIONE ZASADY ZABUDOWY I ZAGOSPODAROWANIA TERENU

-  NIEPRZEKRACZALNE LINIE ZABUDOWY
-  DRZEWA OBJĘTE OCHRONĄ ZACHOWAWCZĄ





OBSZARY POTENCJALNIE NARAŻONE NA OSUWANIE SIĘ MAS ZIEMNYCH

-  GŁÓWNE TRASY ROWEROWE (PRZEBIEG ORIENTACYJNY)

-  STREFA DOPUSZCZALNEJ LOKALIZACJI POMIESZCZEŃ, BOKSÓW I WYBIEGÓW DLA ZWIERZĄT

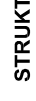






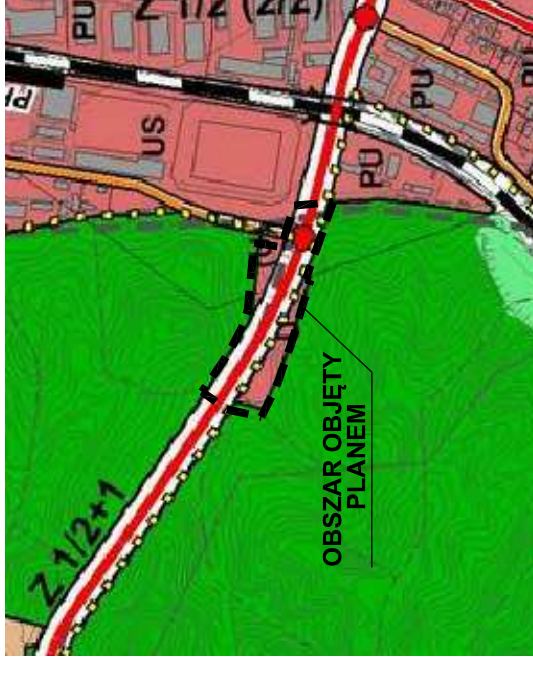
INFORMACJE

-  LINIE ELEKTROENERGETYCZNE WYSOKIEGO NAPIĘCIA 110 KV WRAZ ZE STREFAMI OGRANICZEN (GRANICE STREFY ORIENTACYJNE - DO USCISLENIA W OPRACOWANIACH REALIZACYJNYCH NA PODSTAWIE PRZEPISÓW SZCZEGÓLNYCH)
-  GRANICE STREF OGRANICZEN DLA ZABUDOWY I ZAGOSPODAROWANIA TERENU OD INNYCH OBJEKTÓW INFRASTRUKTURY TECHNICZNEJ
-  K - KANAŁIZACJI SANITARNEJ W - KANAŁU MAGISTRALI WODOCIĄGOWEJ
-  LINIE ROZGRANICZAJĄCE TERENY O RÓŻNYM PRZEZNACZENIU LUB RÓŻNYCH ZASADACH ZAGOSPODAROWANIA POZA GRANICAMI OBSZARU OBJĘTEGO PLANEM

WYRYS ZE STUDIUM UWARUNKOWAŃ I KIERUNKÓW ZAGOSPODAROWANIA PRZESTRZENNEGO GDYNI UCHWALONEGO UCHWAŁĄ NR XVII/400/08 RADY MIASTA GDYNI Z DNIA 27 LUTEGO 2008 R., ZMIENIONEGO UCHWAŁĄ NR XXXVII/799/14 RADY MIASTA GDYNI Z DNIA 15 STYCZNIA 2014 R.

LEGENDA

-  STRUKTURA PRZESTRZENNA - KIERUNKI ZMIAN STREFY FUNKCJONALNE
-  ELEMENTY WSPÓŁTWORZĄCE SYSTEM PRZYRODNICZY MIASTA
-  STRUKTURA FUNKCJONALNA - KIERUNKI ZMIAN W PRZEZNACZENIU TERENÓW (U), (M2)... tereny planowanego rozwoju
-  TERENY USŁUG I TERENY WIELOFUNKCYJNE
-  TERENY OBJEKTÓW I URZĄDZEŃ KOMUNIKACJI



 BIURO PLANOWANIA PRZESTRZENNEGO MIASTA GDYNI
ul. T. Wendy 7/9, 81-341 Gdynia

MIEJSCOWY PLAN ZAGOSPODAROWANIA PRZESTRZENNEGO CZĘŚCI DZIELNIC WITOMINO-RADIOSTACJA I WITOMINO-LEŚNICZÓWKA W GDYNI, REJON SCHRONISKA DLA BEZDOMNYCH ZWIERZĄT "CIAPKOWO"

NAZWA RYSUNKU	PROJEKT PLANU - WYŁOŻENIE 29.07.-19.08.2014 r.
PROJEKTANT	mgr inż. arch. Alicja Kowalska POJU nr G 138/2002 (podpis)
ZESPÓŁ PROJEKTOWY	mgr inż. arch. Justyna Sobczak-Kozłowska (podpis)
INFRASTRUKTURA TECHNICZNA	inż. Danuta Siojczyk mgr inż. Anna Butkiewicz (podpis)
SRODOWISKO	mgr Paweł Sągół mgr Gabriela Fitowska (podpis)
DYREKTOR BIURA	mgr inż. arch. Marek Karzyński upr. urbanistyczne nr 1062, POJU nr G 151/2002 (podpis)
PLAN NR	2002
DATA	lipiec 2014
SKALA	1:1000
NR RYS.	1