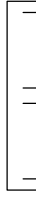



MIEJSCOWY PLAN ZAGOSPODAROWANIA PRZESTRZENNEGO CZĘŚCI DZIELNIC WITOMINO-RADIOSTACJA I WITOMINO-LEŚNICZÓWKA W GDYNI, REJON SCHRONISKA DLA BEZDOMNYCH ZWIERZĄT "CIAPKOWO"

skala 1 : 1000

OZNACZENIA

USTALENIA PLANU

-  GRANICE OBSZARU OBJĘTEGO PLANEM MIEJSCOWYM
-  LINIE ROZGRANICZAJĄCE TERENY O RÓŻNYM PRZEZNACZENIU LUB RÓŻNYCH ZASADACH ZAGOSPODAROWANIA

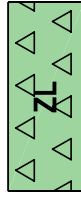
OZNACZENIA IDENTYFIKACYJNE ORAZ PRZEZNACZENIE TERENÓW W LINIACH ROZGRANICZAJĄCYCH

-  SYMBOL CYFROWY - NUMER TERENU
-  SYMBOL LITEROWY - PRZEZNACZENIE TERENU

TERENY ZABUDOWY USŁUGOWEJ

-  ZABUDOWA USŁUGOWA

TERENY ZIELENI I WÓD

-  ZALESIENIA

TERENY KOMUNIKACJI


-  DROGI I ULICE ZBIORCZE

-  TERENY URZĄDZEŃ KOMUNIKACJI SAMOCHODOWEJ

WYRÓŻNIONE ZASADY ZABUDOWY I ZAGOSPODAROWANIA TERENU

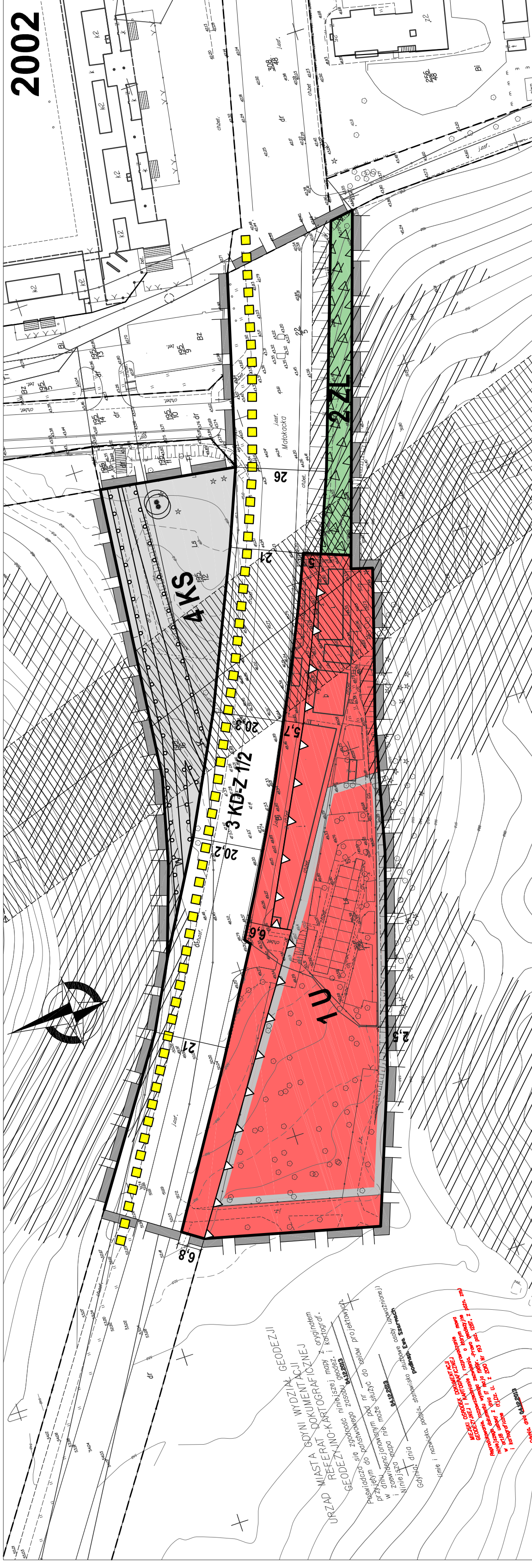
-  NIEPRZEKRACZALNE LINIE ZABUDOWY

-  DRZEWA OBJĘTE OCHRONĄ ZACHOWAWCZĄ

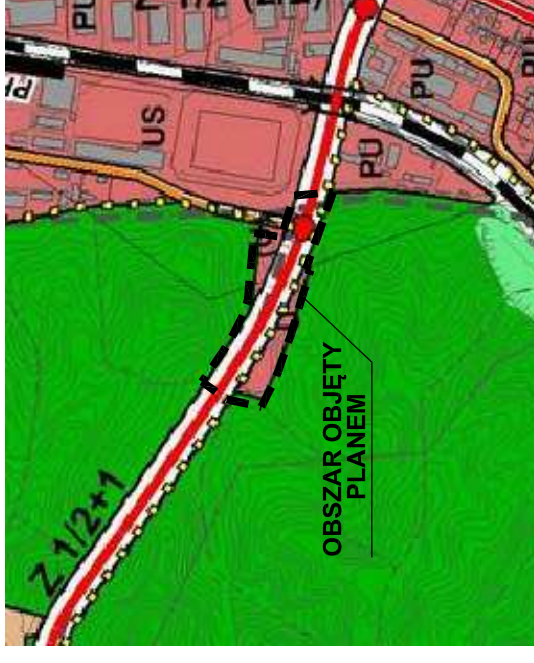
-  OBSZARY POTENCJALNIE NARAŻONE NA OSUWANIE SIĘ MAS ZIEMNYCH

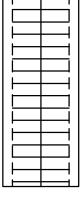
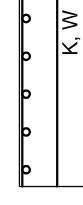
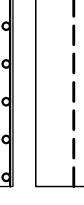

-  GŁÓWNE TRASY ROWEROWE (PRZEBIEG ORIENTACYJNY)



-  STREFA DOPUSZCZALNEJ LOKALIZACJI POMIESZCZEŃ, BOKSÓW I WYBIEGÓW DLA ZWIERZĄT



WYRYS ZE STUDIUM UWARUNKOWAŃ I KIERUNKÓW ZAGOSPODAROWANIA PRZESTRZENNEGO GDYNI UCHWALONEGO UCHWAŁĄ NR XVII/400/08 RADY MIASTA GDYNI Z DNIA 27 LUTEGO 2008 R., ZMIENIONEGO UCHWAŁĄ NR XXXVII/799/14 RADY MIASTA GDYNI Z DNIA 15 STYCZNIA 2014 R.



- ### INFORMACJE
-  LINIE ELEKTROENERGETYCZNE WYSOKIEGO NAPIĘCIA 110 KV WRAZ ZE STREFAMI OGRANICZENIEM GRANICE STREFY ORIENTACYJNE - DO USCISLENIA W OPRACOWANIACH REALIZACYJNYCH NA PODSTAWIE PRZEPISÓW SZCZEGÓLNYCH)
 -  GRANICE STREF OGRANICZEN DLA ZABUDOWY I ZAGOSPODAROWANIA TERENU OD INNYCH OBJEKTÓW INFRASTRUKTURY TECHNICZNEJ
 -  K - KANALIZACJI SANITARNEJ W - KANAŁU MAGISTRALI WODOCIĄGOWEJ
 -  LINIE ROZGRANICZAJĄCE TERENY O RÓŻNYM PRZEZNACZENIU LUB RÓŻNYCH ZASADACH ZAGOSPODAROWANIA POZA GRANICAMI OBSZARU OBJĘTEGO PLANEM

	BIURO PLANOWANIA PRZESTRZENNEGO MIASTA GDYNI ul. T. Wendy 7/9, 81-341 Gdynia		PROJEKT PLANU - WYŁOŻENIE 29.07 -19.08.2014 r.
		mgr inż. arch. Alicja Kowalska POJU nr G 138/2002	(podpis)
		mgr inż. arch. Justyna Sobczak-Kozłowska	(podpis)
		inż. Danuta Siojczyk mgr inż. Anna Bułkiewicz	(podpis)
		mgr Paweł Sągół mgr Gabriela Fatowska	(podpis)
		mgr inż. arch. Marek Karzyński mgr inż. inżynier nr 1062/POJU nr G 151/2002	(podpis)
PLAN NR	2002	DATA	lipiec 2014
		SKALA	1:1000
		NR RYS.	1

MIEJSCOWY PLAN ZAGOSPODAROWANIA PRZESTRZENNEGO CZĘŚCI DZIELNIC WITOMINO-RADIOSTACJA I WITOMINO-LEŚNICZÓWKA W GDYNI, REJON SCHRONISKA DLA BEZDOMNYCH ZWIERZĄT "CIAPKOWO"