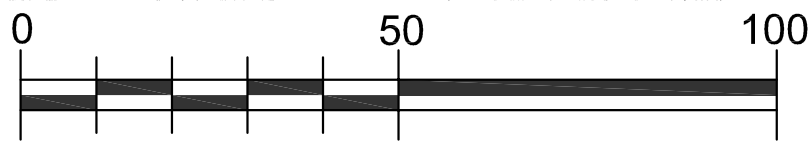
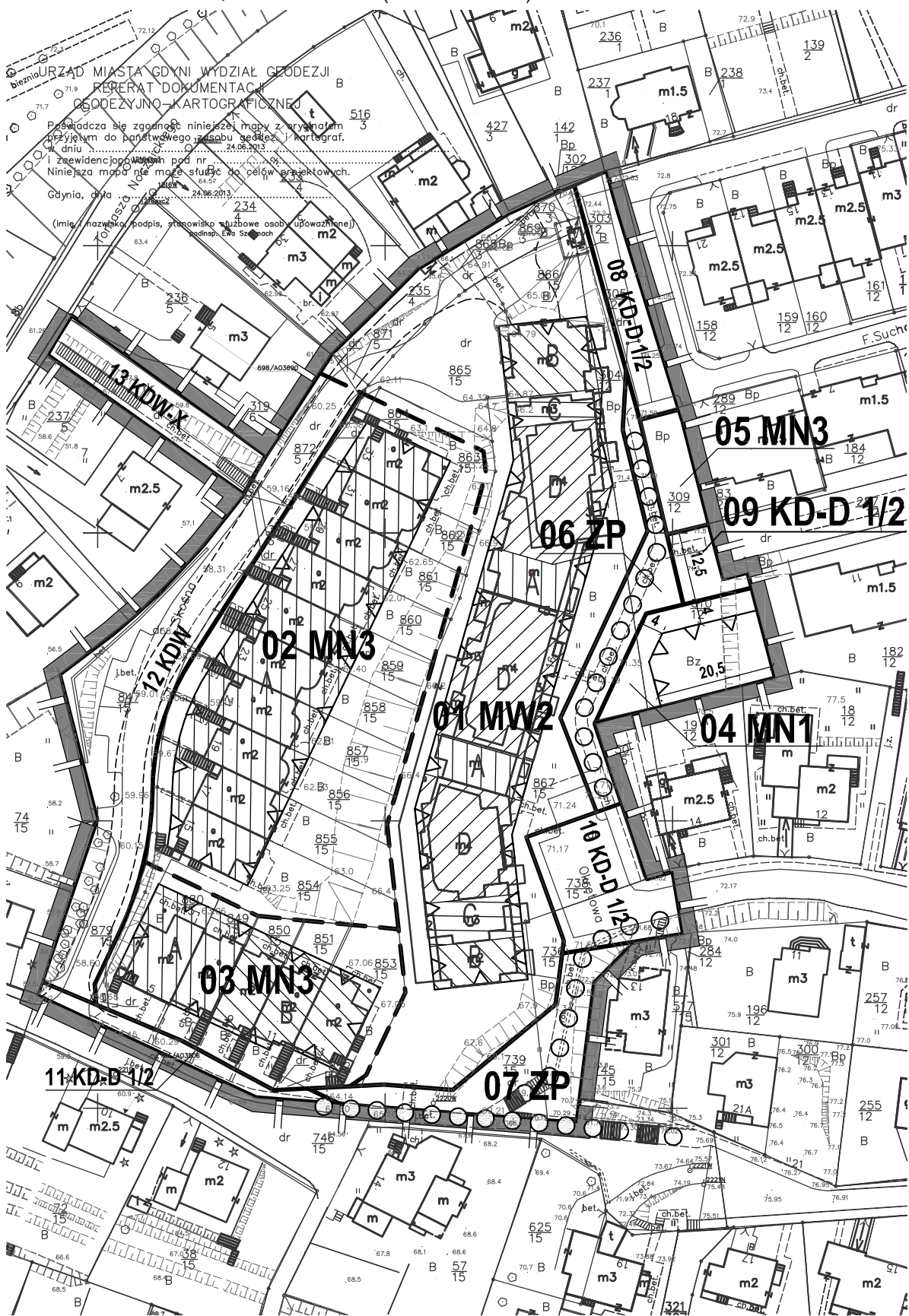


# MIEJSCOWY PLAN ZAGOSPODAROWANIA PRZESTRZENNEGO CZĘŚCI DZIELNICY REDŁOWO W GDYNI, REJON ULIC SKOŚNEJ, SZCZEBLEWSKIEGO I OKRĘTOWEJ

RYSUNEK PLANU, skala 1:1000 (JEDNOLITY)



## USTALENIA

-  GRANICA OBSZARU OBJĘTEGO PLANEM MIEJSCOWYM
-  LINIE ROZGRANICZAJĄCE TERENY O RÓŻNYM PRZEZNACZENIU LUB RÓŻNYCH ZASADACH ZAGOSPODAROWANIA
-  LINIE ROZGRANICZAJĄCE TERENY O RÓŻNYM PRZEZNACZENIU LUB RÓŻNYCH ZASADACH ZAGOSPODAROWANIA, KTÓRE MOGĄ BYĆ SKORYGOWANE NA ZASADACH OKREŚLONYCH W CZĘŚCI TEKSTOWEJ PLANU
- OZNACZENIA IDENTYFIKACYJNE ORAZ PRZEZNACZENIE TERENÓW W LINIACH ROZGRANICZAJĄCYCH**
-  SYMBOL CYFROWY - NUMER TERENU  
SYMBOL LITEROWO - CYFROWY - PRZEZNACZENIE TERENU
- 01 MN3**  
TERENY ZABUDOWY MIESZKANIOWEJ
-  **MN1** ZABUDOWA JEDNORODZINNA WOLNO STOJĄCA
-  **MN3** ZABUDOWA JEDNORODZINNA
-  **MW2** ZABUDOWA WIELORODZINNA NISKA
- TERENY ZIELENI I WÓD**
-  **ZP** ZIELEŃ URZĄDZONA
- TERENY KOMUNIKACJI**
-  **KD-D j/p** DROGI I ULICE DOJAZDOWE
-  **KDW** DRÓGI WEWNĘTRZNE
-  **KDW-X** CIĄGI PIESZE, PIESZO-JEZDNE I ROWEROWE WEWNĘTRZNE
- WYRÓŻNIONE ZASADY ZABUDOWY I ZAGOSPODAROWANIA TERENU**
-  NIEPRZEKRACZALNE LINIE ZABUDOWY
-  OBSZARY O ODMIENNYM USTALENIU W ZAKRESIE DOPUSZCZALNEJ BEZWZGLĘDNEJ WYSOKOŚCI ZABUDOWY
-  GŁÓWNE CIĄGI PIESZE POZA ULICAMI I WYDZIELONYMI CIĄGAMI KOMUNIKACYJNYMI
- INFORMACJE I ZALECENIA**
-  ORIENTACYJNY UKŁAD JEZDNI I DRÓG WEWNĘTRZNYCH

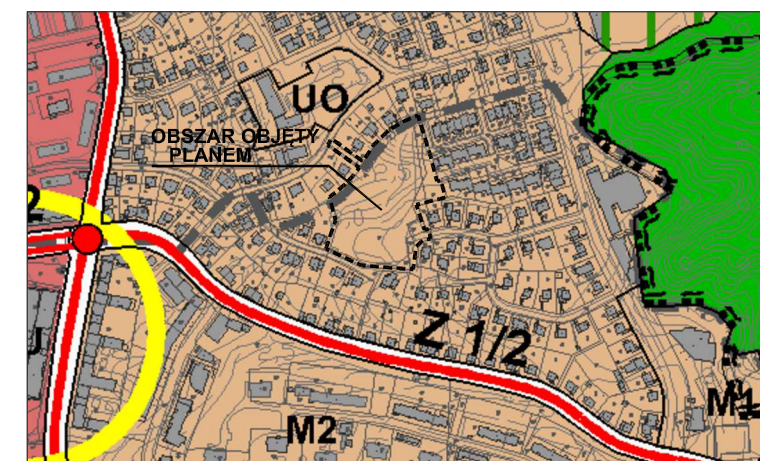
TERENY 01 MW2, 02 MN3, 03 MN3, 06 ZP, 09 KD-D 1/2, 12 KDW, 13 KDW-X STANOWIĄ TERENY POTENCJALNIE NARAŻONE NA OSUWANIE SIĘ MAS ZIEMNYCH



Załącznik do Uchwały Nr XXXV/848/05  
Rady Miasta Gdyni  
z dnia 26 października 2005 r.

1406

## WYRYS ZE STUDIUM UWARUNKOWAŃ I KIERUNKÓW ZAGOSPODAROWANIA PRZESTRZENNEGO GDYNI UCHWALONEGO UCHWAŁĄ NR XVII/400/08 RADY MIASTA GDYNI Z DNIA 27 LUTEGO 2008 R.



### LEGENDA

STRUKTURA PRZESTRZENNA - KIERUNKI ZMIAN

ELEMENTY KSZTAŁTUJĄCE STRUKTURĘ PRZESTRZENNĄ I KRAJOBRAZ MIASTA



STREFY FUNKCJONALNE

 strefa miejska

STRUKTURA FUNKCJONALNA - PRZEZNACZENIE TERENÓW

TERENY ZABUDOWY MIESZKANIOWEJ

 M1 tereny o przewadze zabudowy mieszkaniowej jednorodzinnej

 BIURO PLANOWANIA PRZESTRZENNEGO MIASTA GDYNI  
ul. T. Wendy 7/9, 81-341 Gdynia 

### MIEJSCOWY PLAN ZAGOSPODAROWANIA PRZESTRZENNEGO CZĘŚCI DZIELNICY REDŁOWO W GDYNI, REJON ULIC SKOŚNEJ, SZCZEBLEWSKIEGO I OKRĘTOWEJ

NAZWA RYSUNKU	RYSUNEK PLANU		
PROJEKTANT	mgr inż. Alicja Kowalska POIU nr G - 138/2002		
ZESPÓŁ PROJEKTOWY	dr inż. arch. Katarzyna Zielińska mgr inż. arch. Anita Banaszak		
ŚRODOWISKO	mgr Paweł Sagin		
DYREKTOR BIURA	mgr inż. arch. Marek Karzyński POIU nr G 151/2002		
PLAN NR	DATA	SKALA	NR RYS.
1406	październik 2013	1:1000	1