ARCH-DECO Sp. z o.o.

81-363 GDYNIA, ul. Starowiejska 41-43

tel. (058) 660 81 20, fax (058) 660 81 25

Regon 190551209, NIP 585-000-14-31

Nr arch. projektu: **14_01C_GCF** Stadium: **PB-W**

OBIEKT: **Budynek Gdyńskiego Centrum Filmowego z parkingiem podziemnym pod Placem Grunwaldzkim i zagospodarowaniem Placu Grunwaldzkiego oraz infrastrukturą techniczną.**

ADRES : **81-372 Gdynia, Plac Grunwaldzki**
Działki nr 686/174, 153, 798/150, 660/152, GD 55 , jedn. ewidencyjna M. Gdynia, 226201_1, obręb Gdynia, (Nr0002)

INWESTOR: **Gmina Miasta Gdyni**
81-382 Gdynia, Al. Marszałka Piłsudskiego 52/54

JEDNOSTKA PROJEKTOWA: **ARCH - DECO sp. z o. o.**
81-363 Gdynia, ul. Starowiejska 41-43

TYTUŁ: **PROJEKT BUDOWLANO-WYKONAWCZY ZAMIENNY LINII KABLOWEJ TELEKOMUNIKACYJNEJ – MIEJSKIEJ SIECI SZKIELETOWEJ**

Stanowisko	Tytuł zawodowy Imię i Nazwisko	Specjalność upr. spec. do projektowania	Nr ewid. upr. spec.	Data	Podpis
Projektant	Inż. Marek Pobłocki	telekomunikacja	POM/0004/ POOT/09	12.2014	

DATA OPRACOWANIA: **GRUDZIEŃ 2014**

ZAWARTOŚĆ PROJEKTU BUDOWLANEGO

Spis treści

1. Wstęp....3
2. Podstawa opracowania....3
3. Normy....3
4. Funkcja i sposób zagospodarowania terenu....5
5. Zapotrzebowanie....5
6. Dane charakteryzujące wpływ na środowisko....5
7. Stan istniejący....6
   7.1. Opis kolizji z infrastrukturą telekomunikacyjną....6
8. Opis rozwiązań....7
   8.1. Projekt zamienny urządzeń telekomunikacyjnych....7
      8.1.1. Budowa kanalizacji telekomunikacyjnej....7
9. Zakresy rzeczowe i zestawienia materiałów....8
   9.1. Przebudowa kolizji urządzeń telekomunikacyjnych Miejskiej Sieci Szkieletowej....8
      9.1.1. Budowa kanalizacji telekomunikacyjnej....8
      9.1.2. Przebudowa kabli....8
      9.1.3. Zestawienie materiałów dla potrzeb przebudowy....8
10. Uwagi końcowe....9
   11. OŚWIADCZENIE....10
12. Informacja BIOZ....11
13. Uprawnienia budowlane, zaświadczenia, uzgodnienia....13
14. Rysunki....14

1. Wstęp

W ramach niniejszego Projektu Budowlano-Wykonawczego zamiennego budowy linii kablowych telekomunikacyjnych – miejskiej sieci szkieletowej w związku z budową budynku Gdyńskiego Centrum Filmowego z parkingiem podziemnym pod Placem Grunwaldzkim i zagospodarowaniem Placu Grunwaldzkiego oraz infrastrukturą techniczną przewiduje się:

- Budowę Miejskiej Sieci Szkieletowej w ulicy Armii Krajowej,

2. Podstawa opracowania

1. Rozporządzenie Ministra Infrastruktury z dnia 26 października 2005 r. w sprawie warunków technicznych, jakim powinny odpowiadać telekomunikacyjne obiekty budowlane i ich usytuowanie;
2. Uzgodnienie Wydziału Informatyki UM Gdyni;
3. Projektowane zagospodarowanie terenu,
4. Projekt Budowlano-Wykonawczy – Projekt kanalizacji teletechnicznej dla światłowodowej sieci szkieletowej realizowanej w ramach projektu „Rozwój Sieci Szkieletowej w Gdynia" - Część 05 – PTPG/10/1128/PBW/M/E02-05,
5. Inne obowiązujące normy i wytyczne z zakresu budownictwa telekomunikacyjnego.

3. Normy

1. ZN-96/TPSA-002. Linie optotelekomunikacyjne. Ogólne wymagania techniczne.
2. ZN-96/TPSA-004. Zbliżenia i skrzyżowania z innymi urządzeniami uzbrojenia terenowego. Ogólne wymagania techniczne.
3. ZN-96/TPSA-005. Kable optotelekomunikacyjne jednomodowe dalekosiężne. Wymagania i badania.
4. ZN-96/TPSA-006. Linie optotelekomunikacyjne. Złącza spajane światłowodów jednomodowych. Wymagania i badania.
5. ZN-96/TPSA-007. Linie optotelekomunikacyjne. Złączki światłowodowe i kable stacyjne. Wymagania i badania.
6. ZN-96/TPSA-008. Linie optotelekomunikacyjne. Osłony złączowe. Wymagania i badania.
7. ZN-96/TPSA-009. Kablowe linie optotelekomunikacyjne. Przełącznice światłowodowe. Wymagania i badania.
8. ZN-96/TPSA-011. Telekomunikacyjna kanalizacja kablowa. Ogólne wymagania techniczne.
9. ZN-96/TPSA-012. Kanalizacja kablowa pierwotna. Wymagania i badania.
10. ZN-96/TPSA-013. Kanalizacja wtórna i rurociągi kablowe. Wymagania i badania.
11. ZN-96/TPSA-014. Rury z polichlorku winylu (RPCW). Wymagania i badania.
12. ZN-96/TPSA-015. Rury polipropylenowe RPP i polietylenowe RPE kanalizacji pierwotnej. Wymagania i badania.
13. ZN-96/TPSA-016. Rury polietylenowe karbowane dwuwarstwowe (RHDPEk). Wymagania i badania.

14. ZN-96/TPSA-017. Rury kanalizacji wtórnej i rurociągu kablowego (RHDPE). Wymagania i badania.
15. ZN-96/TPSA-018. Rury polietylenowe (RHDPEp) przepustowe. Wymagania i badania.
16. ZN-96/TPSA-019. Rury trudnopalne (RHDPEt). Wymagania i badania.
17. ZN-96/TPSA-020. Złączki rur kanalizacji kablowej. Wymagania i badania.
18. ZN-96/TPSA-021. Uszczelki końców rur kanalizacji kablowej. Wymagania i badania.
19. ZN-96/TPSA-022. Przywieszka identyfikacyjna. Wymagania i badania.
20. ZN-96/TPSA-023. Studnie kablowe. Wymagania i badania.
21. ZN-96/TPSA-024. Zasobnik złączowy. Wymagania i badania.
22. ZN-96/TPSA-025. Taśmy ostrzegawcze i ostrzegawczo-lokalizacyjne. Wymagania i badania.
23. ZN-96/TPSA-026. Słupki oznaczeniowe i oznaczeniowo-pomiarowe. Wymagania i badania.
24. ZN-96/TPSA-041 Zabezpieczone pokrywy studni kablowych, dodatkowe (wewnętrzne). Wymagania i badania.
25. ZN-96/TPSA-010. Osprzęt do instalowania kabli telekomunikacyjnych na podbudowie słupowej telekomunikacyjnej i energetycznej do 1 kV. Wymagania i badania.
26. ZN-96/TPSA-027. Linie kablowe o torach miedzianych. Wymagania i badania
27. ZN-96/TPSA-028. Tory miedziane abonenckie i międzycentralowe. Wymagania i badania.
28. ZN-96/TPSA-029. Telekomunikacyjne kable miejscowe o izolacji i powłoce polietylenowej, wypełnione. Wymagania i badania.
29. ZN-96/TPSA-030. Łączniki żył. Wymagania i badania.
30. ZN-96/TPSA-031. Złączowe osłony termokurczliwe arkuszowe wzmocnione. Wymagania i badania.
31. ZN-96/TPSA-032. Łączówki i głowice kablowe. Wymagania i badania.
32. ZN-96/TPSA-033. Obudowy zakończeń kablowych. Wymagania i badania.
33. ZN-96/TPSA-034. Łączówki i zespoły łączówkowe przełącznicowe. Wymagania i badania.
34. ZN-96/TPSA-035. Przyłącze abonenckie i sieć przyłączeniowa. Wymagania i badania.
35. ZN-96/TPSA-036. Urządzenia ochrony ludzi i instalacji przed przepięciami i przetężeniami (ochronniki). Wymagania i badania.
36. ZN-96/TPSA-037. Systemy uziemiające obiektów telekomunikacyjnych. Wymagania i badania.
37. ZN-96/TPSA-038. Przełącznica cyfrowa symetryczna 2Mbs. Wymagania i badania.
38. BN-88/8984-17/03. Telekomunikacyjne sieci kablowe miejscowe.
39. Instrukcja T-01. Odbiór i utrzymanie kablowych linii optotelekomunikacyjnych
40. Inne ściśle z nimi związane.

4. Funkcja i sposób zagospodarowania terenu

Budowa sieci telekomunikacyjnej – uzbrojenie podziemne.

5. Zapotrzebowanie

Inwestycja nie wymaga zapotrzebowania w wodę, energię, gaz itp.

6. Dane charakteryzujące wpływ na środowisko

Budowa będzie prowadzona zgodnie z zasadami wiedzy technicznej, normami i przepisami ogólnymi z zakresu ochrony środowiska (nie naruszanie korzeni drzew, krzewów, przywrócenie do stanu pierwotnego trawników itp.) oraz z obowiązującymi przepisami BHP.

W czasie prac w pobliżu drzew należy wykonać zabiegi ochronne minimalizujące szkody w systemie korzeniowy:

- wykop wykonywać ręcznie
- nie przecinać grubych korzeni o średnicy powyżej 2 cm
- osłonić odkryte korzenie wilgotnym torfem oraz jutą lub matą słomianą
- cieniować wykop w przypadku wykonywania robót w dni słoneczne

7. Stan istniejący.

Niniejszy projekt obejmuje budowę odcinka kanalizacji pomiędzy studniami SKR1/E2-05/166 i SKR1/E2-05/168 w związku ze zmianą zagospodarowania terenu wynikającą z budowy budynku Gdyńskiej Szkoły Filmowej.

7.1. Opis kolizji z infrastrukturą telekomunikacyjną.

W ramach przedmiotowej inwestycji występują przeprojektowywane urządzenia telekomunikacyjne:

- linia kablowa telekomunikacyjna – kanalizacja kablowa
- studnia kablowa telekomunikacyjna.

Głębokość posadowienia sieci telekomunikacyjnych należy dostosować do planowanych zmian rzędnych terenu.

8. Opis rozwiązań

8.1. Projekt zamienny urządzeń telekomunikacyjnych

Projekt przewiduje budowę następujących odcinków sieci telekomunikacyjnych:

- linia kablowa telekomunikacyjna (rurociąg kablowy ze studniami telekomunikacyjnymi) pomiędzy studniami SKR1/E2-05/166 i SKR1/E2-05/168

8.1.1. Budowa kanalizacji telekomunikacyjnej

Projekt obejmuje budowę kanalizacji teletechnicznej wraz ze studniami kablowymi typu SKR-1. Przejścia w okolicy drzew zostaną wykonane metodą przecisku pneumatycznego, bez ingerencji w ukorzenienie kolidującego drzewa.

Kanalizacja kablowa składać się będzie z rury typu RHDPE110/6.3mm Ze względu na zastosowanie rury grubościennej jako podstawowej rury kanalizacyjnej na całej długości przedmiotowej inwestycji, nie ma konieczności stosowania dodatkowych rur osłonowych. W celu ominięcia przeszkód ciągi kanalizacji z rur z tworzyw sztucznych mogą być wygięte tak, aby promień wygięcia nie był mniejszy od 6 m.

Na trasie kanalizacji przewiduje się posadowienie studni kablowych z betonu zbrojonego. W projekcie zastosowano studnie kablowe typu SKR-1, które należy montować z gotowych prefabrykatów. Projektowane studnie narażone na zniszczenie, zostaną zabezpieczone poprzez montaż pokryw z ramą ciężką. We wszystkich studniach zostaną zamontowane pokrywę typu Pioch z zamkiem systemowym.

Na całej długości kanalizacji pierwotnej wybudować kanalizacje wtórną z trzech rur z polietylenu o dużej gęstości typu HDPE z warstwą poślizgową o średnicy 32/2,9

9. Zakresy rzeczowe i zestawienia materiałów

9.1. Przebudowa kolizji urządzeń telekomunikacyjnych Miejskiej Sieci Szkieletowej

9.1.1. Budowa kanalizacji telekomunikacyjnej

Zakres zamienny projektowanej kanalizacji teletechnicznej pierwotnej.

DO ZASTĄPIENIA:

Lp.	Wyszczególnienie	Długość trasowa [m]	Zakres trasowy kmotw.
1.	Kanalizacja 1-otw. z rur RHDPE110/6,3	122,5	0,1225
	RAZEM	**122,5**	**0,1225**

MA BYĆ:

Lp.	Wyszczególnienie	Długość trasowa [m]	Zakres trasowy kmotw.
1.	Kanalizacja 1-otw. z rur RHDPE110/6,3	111,5	0,1115
	RAZEM	**111,5**	**0,1115**

9.1.2. Przebudowa kabli

Nie przewiduje się przebudowy kabli.

9.1.3. Zestawienie materiałów dla potrzeb przebudowy

DO ZASTĄPIENIA:

Lp.	Nazwa	Jedn	Ilość
1	Studnia typu SKR-1 z zamkiem systemowym	kpl.	1
2	Rura RHDPE110/6,3	mb	129
3	Taśma ostrzegawcza	mb	83
4	Rura kanalizacji wtórnej HDPE32	mb	387
5	Złączki do rur fi32	szt.	9

MA BYĆ:

Lp.	Nazwa	Jedn	Ilość
1	Studnia typu SKR-1 z zamkiem systemowym	kpl.	2
2	Rura RHDPE110/6,3	mb	117
3	Taśma ostrzegawcza	mb	91
4	Rura kanalizacji wtórnej HDPE32	mb	351
5	Złączki do rur fi32	szt.	9

10. Uwagi końcowe

Uwzględnić zalecenia zawarte w uzgodnieniach.

Przestrzegać zaleceń i uwag instytucji uzgadniających.

Projektowane prace wykonać przy zachowaniu obowiązujących norm i przepisów oraz zasad BHP.

W terenie zabudowanym prace wykonywać ręcznie.

W miejscach kolizji z uzbrojeniem podziemnym wykonywać ręczne przekopy kontrolne.

Trasy podlegają wytyczeniu geodezyjnemu, a po ułożeniu wykonać inwentaryzację przez służby geodezyjne.

W przypadku prowadzonych zmian nanieść je na rysunkach projektu dla celów paszportyzacyjnych, a wyniki pomiarów końcowych kabli telekomunikacyjnych przekazać do gestora sieci.

inż. Marek Pobłocki
uprawnienia budowlane
do projektowania bez ograniczeń
w specjalności telekomunikacyjnej
nr ewid. POM/0004/POOT/09

11. OŚWIADCZENIE

Zgodnie z treścią art. 20 ust. 4 Prawo Budowlane - Ustawa z dnia 7 lipca 1994 r (Dz. U.1994 nr 89 poz. 414 z późniejszymi zmianami) oświadczam, że sporządzony „PROJEKT BUDOWLANO-WYKONAWCZY ZAMIENNY BUDOWY LINII KABLOWEJ TELEKOMUNIKACYJNEJ – MIEJSKIEJ SIECI SZKIELETOWEJ" wykonany jest zgodnie z obowiązującymi przepisami oraz zasadami wiedzy technicznej.

w specjalności telekomunikacyjnej

inż. **Marek Pobłocki**

upr. bud. nr POM/0004/POOT/09

inż. Marek Pobłocki
uprawnienia budowlane
do projektowania bez ograniczeń
w specjalności telekomunikacyjnej
nr ewid. POM/0004/POOT/09

12. Informacja BIOZ.

1. Zakres robót oraz kolejność realizacji obiektów

Przebudowa kanalizacji telekomunikacyjnej

Kolizja dotyczy projektowanej linii kablowej telekomunikacyjnej kolidującej z projektowanym obiektem. Należy wybudować z rur HDPE nowe linie kablowe telekomunikacyjne obejściowe na odpowiedniej głębokości. Należy zachować ilość otworów, jaką miała kanalizacja likwidowana.

Każda z kolizji wchodzących w zakres inwestycji będzie realizowana zgodnie z założoną poniżej kolejnością wykonywania robót:

Wykonanie zabezpieczeń wykopów;
Lokalizacja istniejącej infrastruktury za pomocą przekopów próbnych;
Wykopanie dołów pod kanalizację, rurociągi lub kable;
Ułożenie kanalizacji, rurociągów lub kabli;
Wykonanie zasypki;
Ułożenie taśmy ostrzegawczej;
Zasypanie wykopów;
Sprawdzenie ciągłości kabli, rurociągów lub kanalizacji;
Przełączenie kabli;
Likwidacja starej kanalizacji i kabli telekomunikacyjnych;
Likwidacja zabezpieczeń wykopów;
Uporządkowanie terenu.

2. Wykaz istniejących obiektów budowlanych

W obszarze budowanych występują: siec telefoniczna, sieć elektroenergetyczna, kanalizacja deszczowa, gazociąg, wodociąg, kanalizacja sanitarna, budynki mieszkalne, jezdnie, chodniki.

3. Elementy zagospodarowania terenu mogące stwarzać zagrożenie bezpieczeństwa i zdrowia ludzi:

- ruch samochodowy na drogach;
- gazociągi;
- sieć elektroenergetyczna.

4. Przewidywane zagrożenia występujące podczas realizacji robót:

- wpadnięcie do wykopów,
- roboty przy których wykonywaniu występuje ryzyko upadku z wysokości,
- roboty wykonywane przy użyciu dźwigów,
- ruch samochodowy na drogach,
- ruch pojazdów budowlanych,
- zagrożenia związane z instalacjami elektrycznymi przy robotach związanych z budową,
- możliwość występowania w obszarze robót niewypałów i niewybuchów,

- wypadków losowych w wyniku uszkodzenia się sprzętu zmechanizowanego bądź elementów służących do załadunku.

5. Sposób prowadzenia instruktażu pracowników przed przystąpieniem do prac szczególnie niebezpiecznych:

Nie dotyczy.

6. Środki techniczne i organizacyjne zapobiegające zagrożeniom w związku z wykonywanymi robotami:

α) Pracownicy wykonujący prace montażowe i instalacyjne powinni być przeszkoleni i wykonywać prace zgodnie z obowiązującymi przepisami BHP,
β) Teren robót należy wygrodzić barierami lub folią biało-czerwoną,
χ) Robót nie wykonywać po zmroku (za wyjątkiem spawania włókien światłowodowych) ani w warunkach złej widoczności,
δ) Nie wykonywać prac dźwigiem w pobliżu czynnych linii energetycznych,
ε) Przed przystąpieniem do prac przeprowadzić instruktaż dla pracowników w zakresie BHP,
ϕ) Przed przystąpieniem do prac związanych z realizacją inwestycji, kierownik budowy zobowiązany jest do przeprowadzenia wizji placu budowy wraz z przedstawicielem inwestora w celu określenia zagrożeń występujących podczas wykonywania robót.

Inż. Marek Poblocki
uprawnienia budowlane
do projektowania bez ograniczeń
w specjalności telekomunikacyjnej
nr ewid. POM/0004/POOT/09

13. Uprawnienia budowlane, zaświadczenia, uzgodnienia.

POMORSKA OKRĘGOWA
IZBA INŻYNIERÓW BUDOWNICTWA
80-840 Gdańsk, ul. Świętojańska 43/44
Tel. (0-58) 324-89-77 (4)
Fax (0-58) 301-44-98

Gdańsk, dnia 28 maja 2009 r.

Syg. akt 3/POM/OKK/09

DECYZJA

Na podstawie art. 24 ust.1 pkt 2 ustawy z dnia 15 grudnia 2000 r. o samorządach zawodowych architektów, inżynierów budownictwa oraz urbanistów /Dz. U. z 2001 r. Nr 5 poz. 42, ze zm./, w związku z art. 5 ustawy z dnia 28 lipca 2005 r. o zmianie ustawy-Prawo budowlane oraz o zmianie niektórych innych ustaw /Dz. U. z 2005 r. Nr 163 poz. 1364/, art. 12 ust. 3, **art. 13 ust. 1 pkt 1, art. 14 ust. 1 pkt 2e** ustawy z dnia 07 lipca 1994 r. Prawo budowlane /t.j. Dz. U. z 2003 r. Nr 207, poz. 2016 ze zm./, **§ 28 ust. 1** rozporządzenia Ministra Transportu i Budownictwa z dnia 28 kwietnia 2006 r. w sprawie samodzielnych funkcji technicznych w budownictwie /Dz. U. z 2006 r. Nr 83 poz. 578 ze zm./, **§ 12 pkt 1 § 3 ust.1, § 22 ust. 1** rozporządzenia Ministra Infrastruktury z dnia 18 maja 2005 r. w sprawie samodzielnych funkcji technicznych w budownictwie /Dz. U. z 2005 r. Nr 96 poz. 817/ oraz art. 104 Kodeksu postępowania administracyjnego /t.j. Dz.U. z 2000 r. Nr 98, poz.1071 ze zm./

Okręgowa Komisja Kwalifikacyjna
stwierdza, że:

Pan **MAREK POBŁOCKI**
inżynier
urodzony dnia 27.03.1979 r. w Gdyni

uzyskał
UPRAWNIENIA BUDOWLANE

numer ewidencyjny: POM/0004/POOT/09

do projektowania bez ograniczeń
w specjalności telekomunikacyjnej

UZASADNIENIE

W związku z uwzględnieniem w całości żądania strony, na podstawie art. 107 § 4 K.p.a. odstępuje się od uzasadnienia decyzji. Zakres nadanych uprawnień budowlanych wskazano na odwrocie decyzji.

Pouczenie

Od niniejszej decyzji służy odwołanie do Krajowej Komisji Kwalifikacyjnej Polskiej Izby Inżynierów Budownictwa w Warszawie, za pośrednictwem Pomorskiej Okręgowej Izby Inżynierów Budownictwa w terminie 14 dni od daty jej doręczenia.

Skład orzekający Okręgowej Komisji Kwalifikacyjnej:

PRZEWODNICZĄCY
Okręgowej Komisji Kwalifikacyjnej
Ryszard Kolasa

WICEPRZEWODNICZĄCY
Okręgowej Komisji Kwalifikacyjnej
Leszek Niedostatkiewicz

CZŁONEK
Okręgowej Komisji Kwalifikacyjnej
Zlemowit Suligowski

POMORSKA OKRĘGOWA IZBA INŻYNIERÓW BUDOWNICTWA

Otrzymują:
1.Pan Marek Pobłocki
84-230 Rumia, ul. Ceynowy 32 b/4
2.Okręgowa Rada Izby
3.Główny Inspektor Nadzoru Budowlanego
4.a/a

ZA ZGODNOŚĆ Z ORYGINAŁEM
inż. Marek Pobłocki
nr upr. POM/0004/POOT/09

14

POLSKA
IZBA
INŻYNIERÓW
BUDOWNICTWA

Zaświadczenie

o numerze weryfikacyjnym:

POM-I2Z-CC5-5IU *

Pan Marek Pobłocki o numerze ewidencyjnym POM/BT/0414/09
adres zamieszkania ul. Trepczyka 6, 84-230 Rumia
jest członkiem Pomorskiej Okręgowej Izby Inżynierów Budownictwa i posiada wymagane ubezpieczenie od odpowiedzialności cywilnej.
Niniejsze zaświadczenie jest ważne do dnia 2015-10-31.

Zaświadczenie zostało wygenerowane elektronicznie i opatrzone bezpiecznym podpisem elektronicznym weryfikowanym przy pomocy ważnego kwalifikowanego certyfikatu w dniu 2014-10-24 roku przez:

Franciszek Rogowicz, Przewodniczący Rady Pomorskiej Okręgowej Izby Inżynierów Budownictwa.

(Zgodnie art. 5 ust 2 ustawy z dnia 18 września 2001 r. o podpisie elektronicznym (Dz. U. 2001 Nr 130 poz. 1450) dane w postaci elektronicznej opatrzone bezpiecznym podpisem elektronicznym weryfikowanym przy pomocy ważnego kwalifikowanego certyfikatu są równoważne pod względem skutków prawnych dokumentom opatrzonym podpisami własnoręcznymi.)

* Weryfikację poprawności danych w niniejszym zaświadczeniu można sprawdzić za pomocą numeru weryfikacyjnego zaświadczenia na stronie Polskiej Izby Inżynierów Budownictwa www.piib.org.pl lub kontaktując się z biurem właściwej Okręgowej Izby Inżynierów Budownictwa.

ZGODNOŚĆ Z ORYGINAŁEM
inż. Marek Pobłocki
nr upr. POM/0004/POOT/09

Podpis jest prawidłowy

15

Integralną częścią opinii jest ostemplowana w ZUDP dokumentacja projektowa

URZĄD MIASTA GDYNI
WYDZIAŁ GEODEZJI
Zespół Uzgadniania
Dokumentacji Projektowej
Aleja Marszałka Piłsudskiego 52/54
81-382 Gdynia

Podstawa prawna:
1. Na podstawie art. 28 ust. 1 ustawy z dnia 17 maja 1989 r. Prawo geodezyjne i kartograficzne /Dz. U. z 2010 r. Nr 193, poz. 1287 /,
2. Rozporządzenie Ministra Rozwoju Regionalnego i Budownictwa z dnia 2 kwietnia 2001 r. w sprawie geodezyjnej ewidencji sieci uzbrojenia terenu oraz zespołów uzgadniania dokumentacji projektowej. (Dz. U. z 2001 r. Nr 38 poz. 455)
3. Zarządzenia Nr 11/02/III Prezydenta Miasta Gdyni z dn. 3 września 2002 r. w spr. powołania Zespołu Uzgadniania Dokumentacji Projektowej.

MKZ.6630.1.32.2014.KK **Gdynia, 27-03-2014 r.**

OPINIA

z uzgodnienia dokumentacji projektowej usytuowania sieci uzbrojenia /podziemnych i nadziemnych /

na obiekcie : **m. Gdynia**
działki: **zgodnie z załącznikiem graficznym do decyzji**
ulica: **Armii Krajowej**
Inwestor : **GMINA MIASTA GDYNI**

Zespół Uzgadniania Dokumentacji Projektowej w Gdyni po rozpatrzeniu przedłożonej przez **ARCH--DECO SP. Z O.O.**
81-363 GDYNIA, ul. Starowiejska 41-43
dokumentacji ze zleceniem z dnia **17-01-2014 r.** nr -
na posiedzeniu w dniu **11-02-2014 r.** uzgodnił i zarejestrował lokalizację następujących urządzeń inżynierskich:

Projekt zagospodarowania terenu:
1 **lokalizacja budynku Gdyńskiego Centrum Filmowego z garażem podziemnym (wychodzącym poza obrys budynku) i z podziemną częścią łaczącą z Teatrem Muzycznym**
2 **lokalizacja wjazdu do garażu, schody, ciągi piesze, lokalizacja totemów z funkcją czerpni i wyrzutni powietrza, mury oporowe, windy**
4 **przyłącza kanalizacji sanitarnej - instalacja**
5 **przyłącza wodociągowe - instalacja**
6 **przełożenie sieci energetycznej eS**
7 **przełożenie sieci energetycznej eN i budowa sieci eN**
8 **sieć oświetleniowa terenu, przestawienie szafki oświetleniowej**
9 **przyłącza kanalizacji deszczowej wraz z lokalizacją zbiornika wód opadowych, odwodnienie liniowe**
10 **przełożenie sieci kanalizacji teletechnicznej tP**
11 **przełożenie kabla tetekomunikacyjnego Netia**
12 **przełożenie kabla telekomunikacyjnego Polkomtel**
13 **przełożenie sieci szkieletowej**

Zarejestrowano usytuowanie budynku, wjazdu do garażu, ciągów pieszych, schodów, totemów, wind, murów oporowych oraz uzgodniono lokalizację budowli podziemnych sieci i przyłączy j.w. na warunkach uzgodnień branżowych.
Występujące w rejonie inwestycji inne projektowane sieci należy traktować jak uzbrojenie istniejące.
Przestawienie istniejącego pylonu reklamowo-informacyjnego i jego nowa lokalizacja zgodnie z opinią ZDiZ i pismem Wydziału Polityki Gospodarczej i Nieruchomości.

ZA ZGODNOŚĆ Z ORYGINAŁEM
inż. Marek Pobłocki
nr upr. POW/0004/P... /09

16

Wydział Architektoniczno-Budowlany dokona szczegółowej oceny zgodności w/w inwestycji z ustaleniami planu miejscowego, po wystąpieniu inwestora z wnioskiem o wydanie decyzji pozwolenia na budowę.
W przypadku zmian projekt należy przedłożyć do ponownego uzgodnienia w ZUDP.

Podczas wykonywania prac inwestycyjnych zobowiązuje się inwestora do ochrony i zabezpieczenia znaków geodezyjnych – stosownie do przepisów Ustawy „Prawo geodezyjne i kartograficzne" z dnia 17.05.1989 (Dz. U. z 2010 r. Nr 193, poz. 1287) oraz rozporządzenia Ministra Spraw Wewnętrznych i Administracji z dnia 15.04.1999r w sprawie ochrony znaków geodezyjnych, grawimetrycznych i magnetycznych (Dz. U. z 1999r Nr 45 poz. 454)

UWAGI:

1. *Uzgodnienie zachowuje ważność przez okres 3 lat od dnia wydania opinii.*
2. *Wszystkie trwałe obiekty budowlane podlegają wytyczeniu przez jednostkę wykonawstwa geodezyjnego.*
3. *Rozpoczęcie robót budowlano – montażowych należy zgłosić na 7 dni przed terminem wg właściwości do instytucji branżowych – gestorów sieci, oddzielnie dla każdej kolizji.*
4. *Warunkiem odbioru realizowanych obiektów budowlanych jest ich pomiar powykonawczy wykonany przez jednostkę wykonawstwa geodezyjnego oraz wpis do dziennika budowy (w przypadku jego wymagalności) o jego wykonaniu.*
5. *Geodezyjne pomiary powykonawcze sieci podziemnego uzbrojenia terenu układane w wykopach otwartych należy bezwzględnie wykonać przed ich zasypaniem.*
6. *Wszystkie trwałe znaki geodezyjne podlegają ochronie*

Nie podlega opłacie skarbowej na podstawie art. 3 ustawy z dnia 16 listopada 2006 r. o opłacie skarbowej (Dz. U. z 2012 r. poz. 1282)

PREZYDENT MIASTA GDYNI

ADELKA MACZELNIK
Wydział Geodezji
mgr [illegible]

ZA ZGODNOŚĆ Z ORYGINAŁEM
inż. Marek Pobłocki
nr upr. POM/0004/P[illegible]/09

17

URZĄD MIASTA GDYNI - WYDZIAŁ GEODEZJI

ZESPÓŁ UZGADNIANIA DOKUMENTACJI PROJEKTOWEJ

Na podstawie art. 28 ust. 1 ustawy z dnia 17 maja 1989 r. - Prawo geodezyjne i kartograficzne (tj. Dz. U. 2010 Nr 193, poz. 1287 z późniejszymi zmianami) uzgodniono usytuowanie projektowanych sieci uzbrojenia terenu

.....**Zgodnie z załączoną opinią**.....

(w szczególnego uzgadnianych sieci uzbrojenia terenu)

Uzgodnione usytuowanie sieci uzbrojenia terenu podlega wytycze[illegible] geodezyjnej inwentaryzacji powykonawczej przez jednostki uprawnione do wykonywania prac geodezyjnych.

W razie niezgodności realizacji sieci uzbrojenia terenu uzgodnionym projektem inwestor zobowiązany jest przed [illegible] z wynikami pomiarów powykonawczych właściwemu organowi administracji architektoniczno-budowlanej.

Uzgodnienie usytuowania projektowanych sieci uzbrojenia terenu zachowuje ważność przez okres 3 lat od dnia wydania opinii w sprawie uzgodnienia usytuowania projektowanych sieci uzbrojenia terenu.

Uzgodnienie traci ważność w przypadku, o którym mowa w § 1 [illegible] rozporządzenia Ministra Rozwoju Regionalnego i Budownictwa z dnia 2 kwietnia 2001 r. w sprawie geodezyjnej ewidencji sieci uzbrojenia terenu oraz zespołów uzgadniania dokumentacji projektowej (Dz. U. Nr 38, poz. 455).

630.1.32.2014.KK

(sygn. opinii)

Gdynia, 27.05.2014

(miejscowość i data)

[illegible] NACZELNIK

[illegible] Geodezji

(organ uzgadniający usytuowanie projektowanych sieci uzbrojenia terenu (imię, nazwisko, podpis przewodniczącego zespołu)

ZA ZGODNOŚĆ Z ORYGINAŁEM

inż. Marek Pobłocki

nr upr. POM/0004/PDS/09

18

Orbis
Grupa Hotelowa

Warszawa, dnia 10 marca 2014 r.

OSA/RA/20140310/23

ORBIS SA

ul. Bracka 16
00-028 Warszawa
Tel. (+48 22) 829 39 39
Fax (+48 22) 827 15 68
E-mail: orbissa@orbis.pl

Infolinia:
0 801 606 606, 0502 805 805
www.orbis.pl, www.accorhotels.com

zarejestrowana w Sądzie Rejonowym
dla m.st. Warszawy,
XII Wydział Gospodarczy,
KRS Przedsiębiorców 0000022622,
kapitał zakładowy w wysokości
92 154 016 PLN (wpłacony w całości)
NIP 526-025-04-69
Nr konta: BH S.A. 1 O/W-wa
04 1030 1508 0000 0005 0301 6001

SOFITEL
NOVOTEL
Mercure
ibis
ibis STYLES
ORBIS HOTELS
ibis budget

Szanowny Pan
Markos Pagudis
Prezes
Forum Kultury Sp. z o.o.
ul. Armii Krajowej 24
81-372 Gdynia

Szanowny Panie,

1. W odpowiedzi na Pana wniosek w sprawie udostępnienia nieruchomości będącej w użytkowaniu wieczystym Orbis SA, oznaczonej w ewidencji gruntów jako działka nr 798/150 KM55, w obrębie Gdynia, przy ul. Armii Krajowej 22 oświadczam, iż udzielam inwestorowi tj. Gminie Miasta Gdyni, zgody na dysponowanie częścią wskazanego terenu na cele budowlane, zgodnie z zakresem przedstawionym na załączonych projektach, przy zachowaniu wszystkich warunków wskazanych w pkt 2 poniżej, dla wykonania przebudowy trasy sieci elektroenergetycznej oraz przebudowy trasy następujących sieci teletechnicznych :

   a) projektowana sieć telekomunikacyjna TPSA,
   b) projektowana sieć telekomunikacyjna Netia,
   c) projektowana sieć telekomunikacyjna Polkomtel,
   d) projektowana kanalizacja teletechniczna Miejskiej Sieci Szkieletowej,
   e) sieć telekomunikacyjna likwidowana,

2. Warunki dysponowania częścią nieruchomości, opisaną w pkt. 1:

   a) przywrócenie terenu do stanu pierwotnego z udzieleniem gwarancji na wykonane prace na okres minimum 2 lat, zabezpieczonej kaucją zwrotną w wysokości 10 000,00 PLN na okres udzielonej gwarancji, stanowiącą również zabezpieczenie roszczeń Hotelu w przypadku wyrządzenia szkód na nieruchomości, wpłaconą przed przystąpieniem do robót przebudowy
   b) bieżące utrzymywanie porządku na terenie prowadzonych robót budowlanych;
   c) zapewnienie stałego i nieprzerwanego dojazdu do hotelu,
   d) zapewnienie stałej i nieprzerwanej dostawy energii elektrycznej do hotelu a w momencie braku takiej możliwości pokrycie wszelkich kosztów pracy agregatu prądotwórczego i zminimalizowanie czasu wyłączenia:
   e) zapewnienie stałej i nieprzerwanej dostawy energii cieplnej do hotelu a w momencie braku takiej możliwości pokrycie wszelkich kosztów pracy kotła gazowego i zminimalizowanie czasu wyłączenia;

ZA ZGODNOŚĆ Z ORYGINAŁEM
inż. Marek Pobłocki
nr upr. POM/0004/P... /09

Orbis
Grupa Hotelowa

f) wejście i zwrot terenu musi nastapić na podstawie protokołu zdawczo-odbiorczego;
g) wykonawca zobowiązany jest przed rozpoczęciem prac przedstawić harmonogram robót, który podlega uzgodnieniu z Hotelem Orbis Gdynia;
h) termin i godziny prowadzenia prac nalezy ustalić z hotelem, przy czym zastrzegamy prawo do przerwania prac w danym dniu, pomimo wcześniejszych uzgodnień, jeżeli naruszać to będzie interesy Hotelu i komfort gości np. prowadzenie konferencji, skargi gości itp.;
i) przeprowadzenie prac zgodnie z warunkami określonymi przez gestorów sieci;
j) właściwe zabezpieczenie terenu inwestycji przed dostępem osób trzecich z zastrzeżeniem, że prace ziemne (otwarte wykopy), na uzgodnionym z Hotelem odcinku prac zostaną zakończone w ciągu 48 godz. łącznie z przywróceniem terenu do stanu pierwotnego, dotyczy to również miejsca włączenia do nowej instalacji;
k) wyznaczenie osoby decyzyjnej i odpowiedzialnej za prace przebudowy ze strony wykonawcy dostępnej na każde wezwanie na czas prowadzenia prac, dostępnej telefonicznie przez całą dobę;
l) udostępnienie terenu następuje za wynagrodzeniem równym kosztom przeniesienia własności części działki 723/150 o powierzchni około 5m^2, zajętej przez taras Hotelu Orbis Gdynia.

Dyrektor ds. Zarządzania Aktywami
Orbis S.A.
Dominik Sołtysik

Zał.
1) rysunek T01;
2) rysunek EL2-006.

ZA ZGODNOŚĆ Z ORYGINAŁEM
inż. Marek Pobłocki
nr upr. POM/0004/POOT/09

Zarząd Dróg i Zieleni
jednostka budżetowa Gminy Miasta Gdyni
81-364 Gdynia, ul. 10 Lutego 24
telefon: 58 761 20 00 - 01; fax: 58 662 28 41; e-mail: sekretariat@zdiz.gdynia.pl

UD.7202.20.2014.EP.892
(za potwierdzeniem odbioru)

Gdynia, 07.02.2014

DECYZJA

Działając na podstawie art.39 ust.3 ustawy z dnia 21 marca 1985 r. o drogach publicznych (tj. Dz.U. z 2007 r. Nr 19 poz.115 z późniejszymi zmianami), a także Zarządzenia nr 16523/10/V/S Prezydenta Miasta Gdyni z dnia 29 września 2010 r. w sprawie upoważnienia dyrektora jednostki budżetowej „Zarząd Dróg i Zieleni" do załatwiania indywidualnych spraw z zakresu administracji publicznej i Zarządzenia nr 8434/12/VI/M Prezydenta Miasta Gdyni z dnia 30.10.2012 r. w sprawie udzielenia pełnomocnictwa Panu Romanowi Witowskiemu Dyrektorowi jednostki budżetowej „Zarząd Dróg i Zieleni" oraz art. 104 Kodeksu postępowania administracyjnego (tj. Dz.U. z 2000 r. Nr 98, poz.1071 - z późniejszymi zmianami), po rozpatrzeniu wniosku złożonego w dniu 05.02.2014 roku przez

Inwestora: Gminę Miasta Gdyni z siedzibą w Gdyni przy Al. Marszałka Piłsudskiego 52/54, którego reprezentuje Pan Zbigniew Reszka legitymujący się dowodem osobistym nr AMV380147, zamieszkały w Gdyni przy ulicy Partyzantów 5/4, o umieszczenie w pasie drogowym ulicy Armii Krajowej w Gdyni kanalizacji teletechnicznej

zezwalam

na umieszczenie w pasie drogowym **ulicy Armii Krajowej w Gdyni** tj. na działkach o numerach ewidencyjnych:, 660/152, 686/174, 674/150, 153 (obręb Gdynia KM 55), kanalizacji teletechnicznej zgodnie z zestawieniem:

Miejska Sieć Szkieletowa

- **rura RHDPE DN 110 - długość 9,5 m**
- **rura HDPE DN 40 - długość 7,0 m**

Sieć Polkomtel

- **rura RHDPE DN 110 - długość 31,0 m**
- **rura HDPE DN 40 - długość 27,0 m**

Sieć Orange

- **rura RHDPE DN 110 - długość 2,5 m**
- **rura RHDPE DN 125 - długość 12,0 m**
- **studnia kablowa SKR-1 o wym. 690x110 mm - szt. 1**

i załączonym planem sytuacyjnym oraz uzgodnieniem nr UD.6740.55.1.2014.EP.892 z dnia 07.02.2014 roku.

UZASADNIENIE

Na zasadzie art.107 § 4 Kodeksu postępowania administracyjnego w związku z uwzględnieniem w całości wniosku strony odstępuję od uzasadnienia decyzji.

- Zezwolenie zarządcy drogi wyrażone w niniejszej decyzji nie jest równoznaczne z pozwoleniem na budowę (zgłoszeniem) stosownie do przepisów ustawy z dnia 7 lipca 1994 r. Prawo budowlane (tj.Dz.U. z 2006 r. nr 156 poz. 1118 – z późniejszymi zmianami).
- Zezwolenie zarządcy drogi wyrażone w niniejszej decyzji nie jest równoznaczne z zezwoleniem na prowadzenie robót w pasie drogowym, o które wykonawca albo inwestor powinien wystąpić do Zarządu Dróg i Zieleni w Gdyni w trybie

ZGODNOŚĆ Z ORYGINAŁEM
inż. Marek Pobłocki
nr upr. POM/0004/PDOT/09

i na warunkach określonych w rozporządzeniu Rady Ministrów z dnia 1 czerwca 2004r. w sprawie określenia warunków udzielania zezwoleń na zajęcie pasa drogowego (Dz.U. Nr 140 poz.1481 z 2004 r.).
W zezwoleniu tym zostaną określone:

- warunki przywrócenia pasa drogowego, w tym: zakres i technologia robót przywracających stan użyteczności;
- opłaty: opłata za umieszczenie w pasie drogowym urządzenia będącego przedmiotem niniejszego zezwolenia oraz opłata za zajęcie pasa drogowego za okres prowadzenia robót w pasie drogowym;

- Zezwolenie zarządcy drogi wyrażone w niniejszej decyzji uprawnia Inwestora do złożenia oświadczenia o prawie do dysponowania nieruchomością na cele budowlane.

Zezwolenie nie podlega opłacie skarbowej na podstawie art.3 i załącznika do ustawy z dnia 16 listopada 2006 r. o opłacie skarbowej (część III, pkt.44, zwolnienia – pkt.9) opublikowanej w Dz.U. Nr 225, poz.1635 – z późniejszymi zmianami.

POUCZENIE:

Od niniejszej decyzji służy odwołanie do Samorządowego Kolegium Odwoławczego, 80-824 Gdańsk, ul. Podwale Przedmiejskie 30 za pośrednictwem Zarządu Dróg i Zieleni w Gdyni, w terminie 14 dni od dnia doręczenia decyzji.

MIASTA GDYNI GMINA

Z up. Prezydenta Miasta
Roman Witowski
Dyrektor Zarządu Dróg i Zieleni
(pieczątka i podpis osoby wydającej zezwolenie)

Otrzymują:

1. Pan Zbigniew Reszka, ARCH-DECO Sp. z o.o., ul. Starowiejska 41-43, 81-363 Gdynia
2. a/a (l.dz.1061)

ZA ZGODNOŚĆ Z ORYGINAŁEM
inż. Maciek Pobłocki
nr upr. POM/0004/P... /09

Zarząd Dróg i Zieleni
jednostka budżetowa Gminy Miasta Gdyni
81-364 Gdynia, ul. 10 Lutego 24
telefon: 58 761 20 00 - 01; fax: 58 662 28 41; e-mail: sekretariat@zdiz.gdynia.pl

UD.6740.55.1.2014.EP. 882

Gdynia, 07.02.2014

Pan Zbigniew Reszka
ARCH-DECO Sp. z o.o.
ul. Starowiejska 41-43
81-363 Gdynia

UZGODNIENIE

Zarząd Dróg i Zieleni w Gdyni uzgadnia przebudowę sieci telekomunikacyjnych przedstawioną na rysunku nr T01 pn. *„nazwa i adres inwestycji: GDYNSKIE CENTRUM FILMOWE WRAZ Z PARKINGIEM PODZIEMNYNM NA PLACU GRUNWALDZKIM tytuł opracowania: PRZEBUDOWA SIECI TELEKOMUNIKACYJNYCH nazwa rysunku: ZAGOSPODAROWANIE TERENU"*, (inwestor: Gmina Miasta Gdyni; projektant: inż. Marek Pobłocki; data opracowania: 12/2013), z następującymi uwagami:

1. na czas prowadzonych robót należy opracować i zatwierdzić w tut. Zarządzie projekt tymczasowej organizacji ruchu;
2. przejścia sieci telekomunikacyjnych pod jezdnią ulicy Armii Krajowej wykonać bezwykopowo bez naruszenia konstrukcji jezdni;
3. wyłączone z użytkowania sieci telekomunikacyjne, zlokalizowane w pasie drogowym ulicy Armii Krajowej, należy fizycznie zlikwidować; zakres prac podlega odbiorowi przez tut. Zarząd; warunkiem dokonania odbioru jest dostarczenie do tut. Zarządu kopii mapy zasadniczej uwzgledniającej usunięte obiekty infrastruktury teletechnicznej;
4. po zakończeniu robót teren przywrócić do stanu poprzedniego;
5. realizacja inwestycji nie może pogorszyć stanu istniejącego i naruszać interesów osób trzecich.

Uzgodnienie ważne jest do 07.02.2016 roku.

Załącznikiem do uzgodnienia jest ostemplowany przez tut. Zarząd rysunek nr T01 pn. *„nazwa i adres inwestycji: GDYNSKIE CENTRUM FILMOWE WRAZ Z PARKINGIEM PODZIEMNYNM NA PLACU GRUNWALDZKIM tytuł opracowania: PRZEBUDOWA SIECI TELEKOMUNIKACYJNYCH nazwa rysunku: ZAGOSPODAROWANIE TERENU"*.

DYREKTOR
mgr Roman Witowski

Otrzymują:
1. Adresat
2. UD (MK, l.dz.1061) a/a

ZA ZGODNOŚĆ Z ORYGINAŁEM
inż. Marek Pobłocki
nr upr. POM/0004/POOT/09

Kura Kd800

Kura Kd800

Kura Kd800

Kura Kd

ZARZĄD DRÓG I ZIELENI
KONSERWATOR GARAŻY MIASTA GDYNI
81-344 Gdynia ul. 10 Lutego 24
NIP 586-218-63-38, REGON 220336287
tel. 58/ 761-20-00, fax 58/ 662-28-41

Załącznik do DECYZJI
Nr UD.6740.55.1.2011.EP/882
Inw. 07.02.2011

Załącznik do DECYZJI
Nr UD.6740.55.1.2011.EP/882
Inw. 07.02.2011

Z up. Prezydenta Miasta
Dyrektor Zarządu Dróg i Zieleni

Kamerę monitoringu miejskiego zdemontować na czas budowy garaży podziemnych, a po zakończeniu kolidujących prac budowlanych odtworzyć na jej aktualnym miejscu

ZA ZGODNOŚĆ Z ORYGINAŁEM
inż. Marek Pobłocki
nr upr. POM/0004/P-[illegible]/09

24

URZĄD MIASTA GDYNI
81-382 Gdynia, Al. Marszałka Piłsudskiego 52/54
telefon (centrala): 58-66-88-000; fax: 58-62-09-798; e-mail: umgdynia@gdynia.pl; www.gdynia.pl

UIP.7012.5.2014.AC

Gdynia, dn. 11.02.2014 r.

Arch - Deco Sp. z o.o.
ul. Starowiejska 41-43
81-363 Gdynia

Dot.: uzgodnienia projektu zagospodarowania terenu dla inwestycji polegającej na budowie Gdyńskiej Szkoły Filmowej wraz z parkingiem podziemnym na placu Grunwaldzkim w Gdyni.

W odpowiedzi na wniosek z dn. 20.01.2014 r. oraz pismo z dn. 03.02.2014 r. Wydział Inwestycji Urzędu Miasta Gdyni uprzejmie informuje, że wstępnie uzgadnia przedłożony projekt zagospodarowania terenu dla inwestycji polegającej na budowie Gdyńskiej Szkoły Filmowej wraz z parkingiem podziemnym na placu Grunwaldzkim w Gdyni.

W celu ostatecznego uzgodnienia ww. projektu zagospodarowania terenu należy dostarczyć projekt przebudowy kolidującego uzbrojenia, w tym przebudowy kanalizacji kablowej dla światłowodowej sieci szkieletowej, realizowanej w ramach projektu „Rozwój Miejskiej Sieci Szkieletowej w Gdyni". Projekt zmiany trasy odcinka sieci szkieletowej wraz z korektą lokalizacji studni kablowej należy uzgodnić z Wydziałem Informatyki tutejszego Urzędu oraz z biurem projektów, które na zlecenie Gminy Miasta Gdyni wykonało dokumentację projektową miejskiej sieci szkieletowej tj. firmą SPRINT Sp. z o.o., ul. Budowlanych 64E, 80-288 Gdańsk, (projektant mgr inż. Wiktor Gabryliszyn tel. 512 073 393). Projekt zamienny światłowodowej sieci szkieletowej należy uzgodnić w ZUD i przekazać w 5 egzemplarzach do Wydziału Informatyki tutejszego Urzędu.

NACZELNIK
WYDZIAŁU INWESTYCJI
Teresa Horiszna

Otrzymują:
1. adresat,
2. Zarząd Dróg i Zieleni, 81-364 Gdynia, ul. 10 Lutego 24,
3. Wydział Informatyki - w/m,
4. UIP.IMŁ - w/m,
5. UIP.AC - a/a.

ZA ZGODNOŚĆ Z ORYGINAŁEM
inż. Marek Pobłocki
nr upr. POM/0004/P[illegible]/09

25

Gdynia, dnia 12.02.2014 r.

Urząd Miasta Gdyni
Wydział Informatyki
Aleja Marszałka Piłsudskiego 52/54
81-382 Gdynia

Sygn. spr.: **SI.2635.1.1.2014**

Arch-Deco Sp. z o.o.
ul. Starowiejska 41-43
Gdynia

Dot.: uzgodnienia projektu przebudowy sieci telekomunikacyjnej Miejskiej Sieci Szkieletowej w ulicy Armii Krajowej

---

W nawiązaniu do pisma z dnia 30.01.2014 złożonego przez firmę Arch-Deco Sp. z o.o. w sprawie zgody na wydanie warunków, w związku z kolizją projektu budowy Gdyńskiego Centrum Filmowego z zaprojektowanym przebiegiem kanalizacji teletechnicznej Miejskiej Sieci Szkieletowej, **Wydział Informatyki uzgadnia projekt przebudowy sieci telekomunikacyjnej** trasy kanalizacji teletechnicznej Miejskiej Sieci Szkieletowej w ulicy Armii Krajowej zgodny z załącznikiem graficznym do niniejszego pisma z następującą uwagą:

1. Arch-Deco Sp. z o.o. przekaże Wydziałowi Informatyki Urzędu Miasta Gdyni 5 kompletów projektu budowlano-wykonawczego uzgodnionego w ZUDP wraz z wszystkimi koniecznymi uzgodnieniami właścicielskimi i branżowymi dla zmienionej trasy przebiegu kanalizacji teletechnicznej Miejskiej Sieci Szkieletowej.
2. Uzgodnienie jest ważne przez 2 lata od daty wystawienia.

NACZELNIK WYDZIAŁU INFORMATYKI
mgr inż. Jerzy Przeworski

Załączniki:

1. Załącznik graficzny z projektem przebudowy sieci telekomunikacyjnych.

Otrzymują:

2. adresat,
3. Wydział Informatyki – a/a.

ZA ZGODNOŚĆ Z ORYGINAŁEM
inż. Marek Pobłocki
nr upr. POM/0004/P[illegible]/09

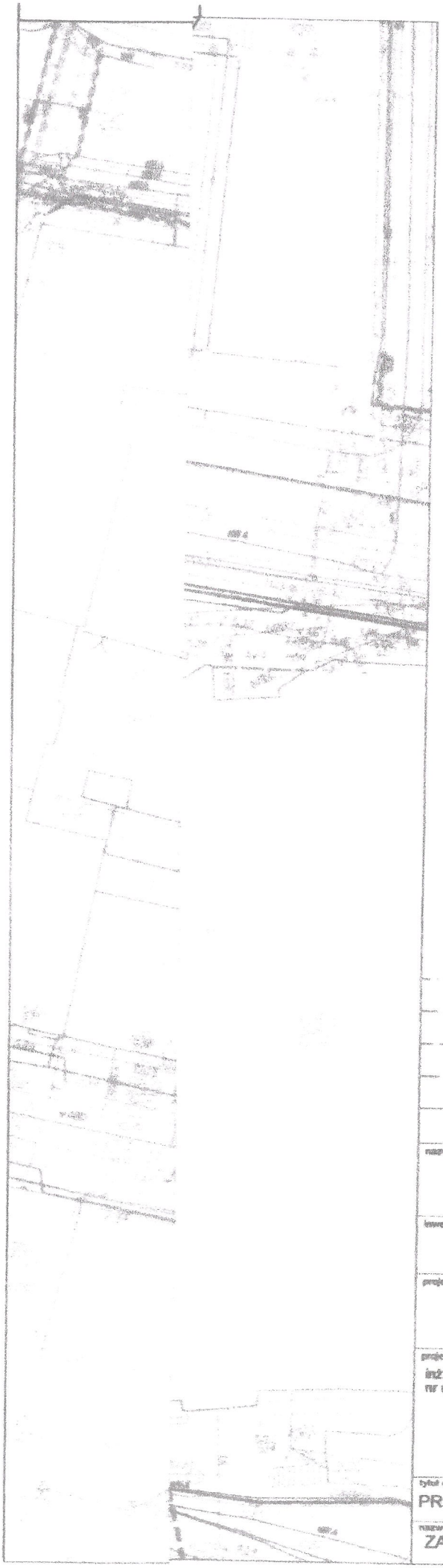

URZĄD Miasta Gdyni
Wydział Informatyki
Aleja Marszałka Piłsudskiego 52/54
81-382 Gdynia

NACZELNIK WYDZIAŁU INFORMATYKI
mgr inż. [illegible]

Uzgodniono dnia 12.02.2014

UWAGI:

sieci telekomunikacyjne przeznaczone do likwidacji po wykonaniu przebudowy należy fizycznie zdemontować.

LEGENDA :

- projektowana sieć telekomunikacyjna TPSA
- projektowana sieć telekomunikacyjna netia
- projektowana sieć telekomunikacyjna Polkomtel
- projektowana sieć telekomunikacyjna szkieletowa
- x sieć telekomunikacyjna likwidowana

nazwa i adres inwestycji:
GDYŃSKIE CENTRUM FILMOWE WRAZ Z PARKINGIEM PODZIEMNYM NA PLACU GRUNWALDZKIM

inwestor
GMINA MIASTA GDYNI
81-382Gdynia, al. Marszałka Piłsudskiego 52-54

projektant
Arch - Deco Sp. z o.o.
Gdynia ul. Starowiejska 41-43
tel. (58) 620 81 20

projektant
inż. Marek Pobłocki
nr upr. POM/0004/POOT/09

faza: PROJEKT BUDOWLANY

data: 12/2013

skala: 1:500

branża: TELEKOMUNIKACJA

ZA ZGODNOŚĆ Z ORYGINAŁEM
inż. Marek Pobłocki
nr upr. POM/0004/POOT/09

tytuł opracowania:
PRZEBUDOWA SIECI TELEKOMUNIKACYJNYCH

nazwa rysunku: ZAGOSPODAROWANIE TERENU

nr rysunku: T01

594 x 420

27

wanie z ks250

Rura HDPE40
kablami telekom.

Rura Ks250

wanie z kd800

Rura HDPE40
kablami telekom.

Rura Kd800

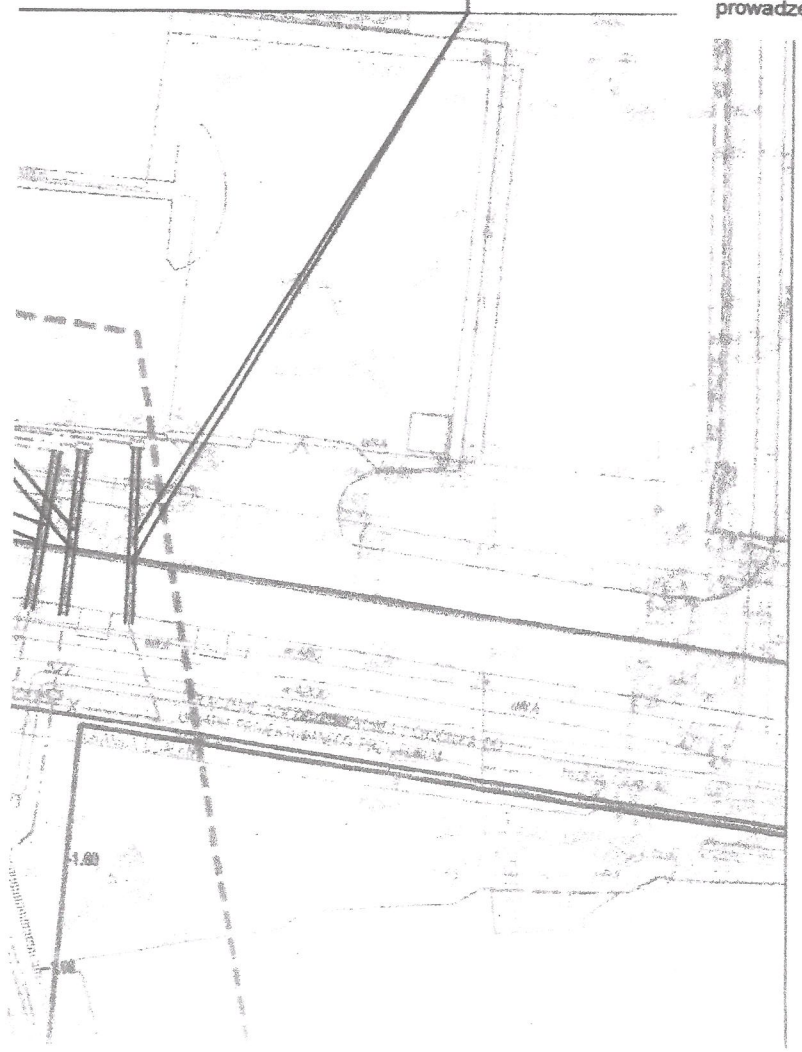

Gdynia, dnia 24.02.2014

Uzgodnienie nr 75/14/TT

PEWIK GDYNIA

PRZEDSIĘBIORSTWO WODOCIĄGÓW I KANALIZACJI Sp. z o.o. w Gdyni akceptuje zawarte w niniejszym projekcie

~~rozwiązania techniczne:~~ trasy sieci telekomunikacyjnych TPSA, nr tra., Polkomtel, spółdzielczą Gdynia, ul. Armii Krajowej – Plac Grunwaldzki

pod warunkiem realizacji zamieszczonych poniżej uwag

1. Opracowanie należy złożyć do uzgodnienia w Zespole Uzgodnień Dokumentacji Projektowej
2. Pisemnie powiadomić PEWIK GDYNIA Sp. z o.o. o rozpoczęciu robót z 7-dniowym wyprzedzeniem.
3. W trakcie realizacji robót wykonawca zobowiązany jest do umożliwienia ich kontroli inspektorom PEWIK GDYNIA Sp. z o.o.

Uzgodnienie zachowuje ważność do dnia: 24.02.2016 r.

4. Podczas prowadzenia prac w pobliżu urządzeń wodociągowych i kanalizacyjnych prace ziemne prowadzić ręcznie z zachowaniem szczególnej ostrożności, przy skrzyżowaniach i zbliżeniach zachować odległości wynikające z polskich i branżowych norm.

5. PEWIK GDYNIA Sp. z o.o. zobowiązuje Inwestora i Wykonawcę robót do prowadzenia prac w sposób wykluczający możliwość uszkodzenia naszych urządzeń i powstania awarii sieci wodociągowej lub kanalizacyjnej oraz pokrycia wszelkich kosztów związanych z powstaniem awarii sieci wodociągowej lub kanalizacyjnej na skutek prowadzenia prac.

Z-CA KIEROWNIKA
DZIAŁU TECHNICZNEGO
PEWIK GDYNIA Sp. z o.o.
inż. Maria Kocoń

ZA ZGODNOŚĆ
Z ORYGINAŁEM
inż. Marek Pobłocki
nr upr. POM/0004/P...07/09

UWAGI:

sieci telekomunikacyjne przeznaczone do likwidacji po wykonaniu przebudowy należy

28

14. Rysunki.

T01 – Zagospodarowanie terenu
T02 – Schemat sieci

skrzyżowanie z ks250

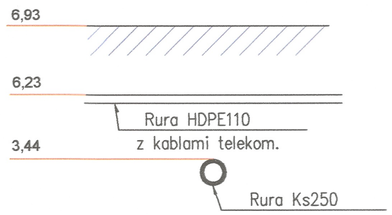

skrzyżowanie z kd800

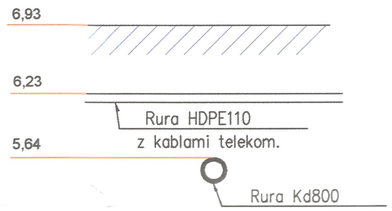

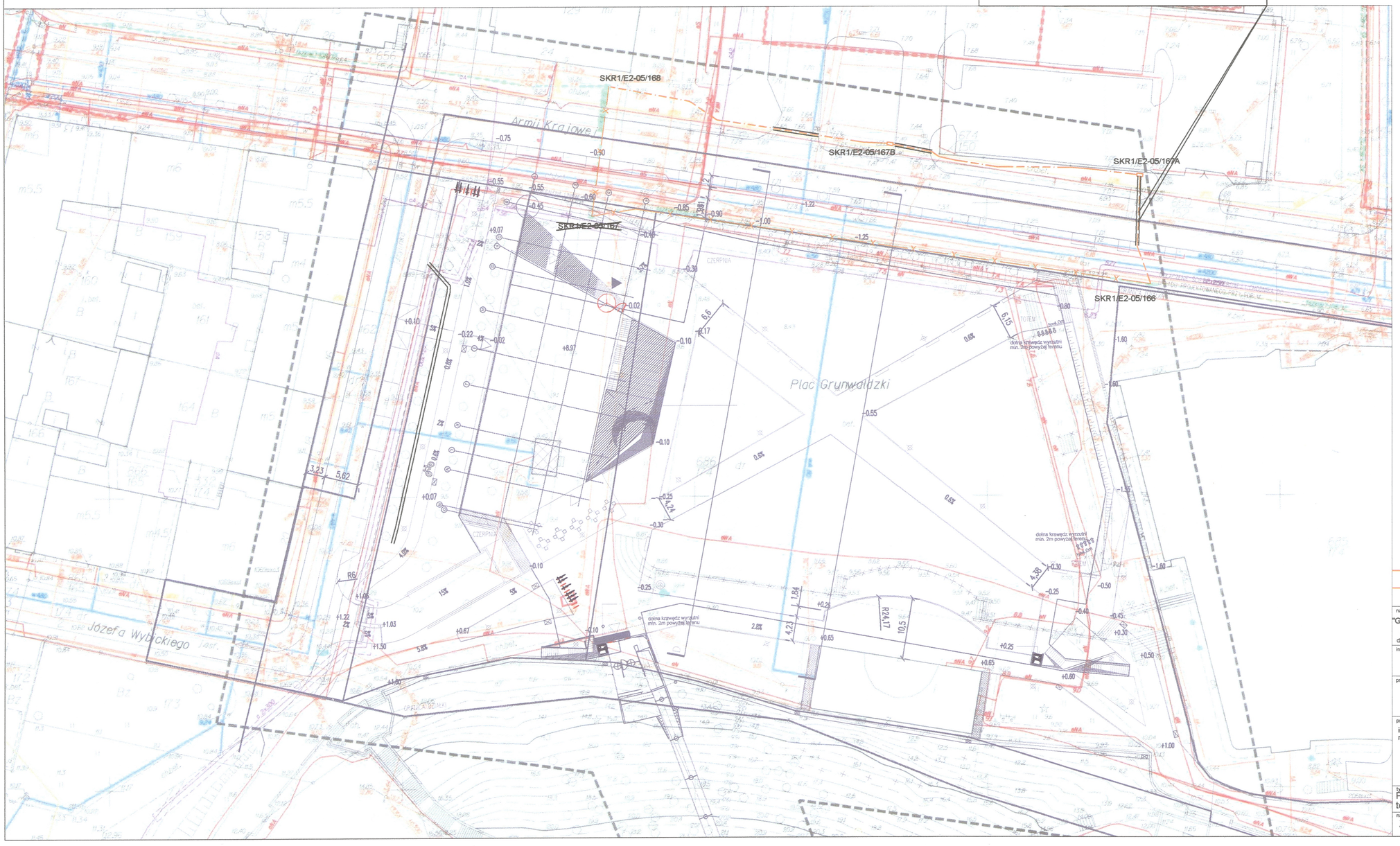

UWAGI:

sieci telekomunikacyjne przeznaczone do likwidacji po wykonaniu przebudowy należy fizycznie zdemontować.

LEGENDA :

projektowana sieć telekomunikacyjna szkieletowa

sieć telekomunikacyjna likwidowana

nazwa i adres inwestycji: "Gdyńska Szkoła Filmowa z parkingiem podziemnym pod Placem Grunwaldzkim i zagospodarowaniem Placu Grunwaldzkiego oraz infrastrukturą techniczną" działki nr 686/174, 865/165, 229, 155, 156, 656/154, 153, 794/150, 228, 685/174, 798/150 KM 55 obręb Gdynia	
inwestor	GMINA MIASTA GDYNI 81-382Gdynia, al. Marszałka Piłsudskiego 52-54
projektant	Arch - Deco Sp. z o.o. Gdynia ul. Starowiejska 41-43 tel. (58) 620 81 20
projektant inż. Marek Poblocki nr upr. POM/0004/POOT/09	faza: PROJEKT BUDOWLANO-WYKONAWCZY data: 12.2014 skala: 1:500 branża: TELEKOMUNIKACJA
tytuł opracowania	Projekt Budowlano-Wykonawczy zamienny linii kablowej telekomunikacyjnej - Miejskiej Sieci Szkieletowej
nazwa rysunku: ZAGOSPODAROWANIE TERENU	nr rysunku: T01

594 x 445

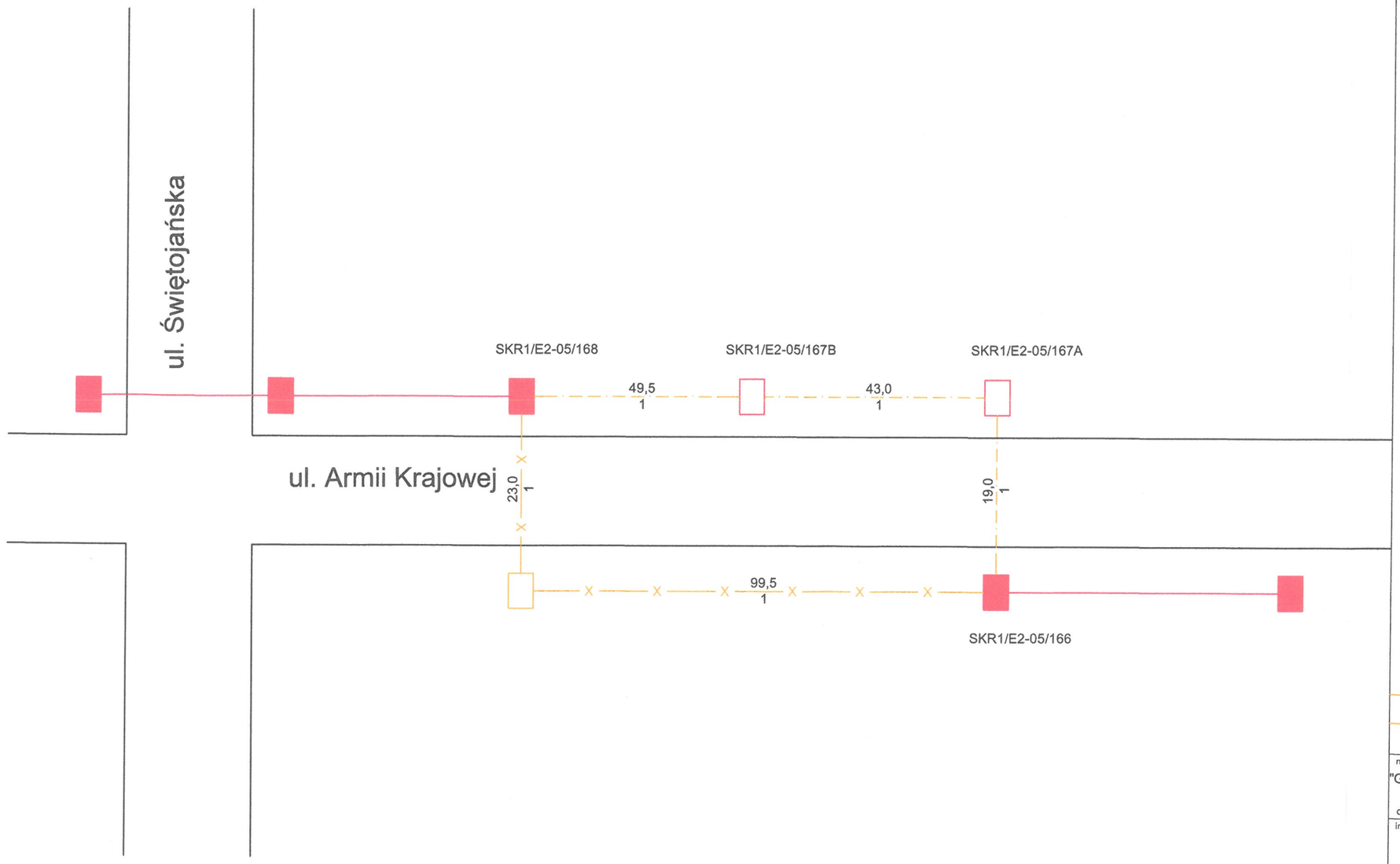

LEGENDA :

projektowana sieć telekomunikacyjna szkieletowa

sieć telekomunikacyjna likwidowana

nazwa i adres inwestycji:
"Gdyńska Szkoła Filmowa z parkingiem podziemnym pod Placem Grunwaldzkim i zagospodarowaniem Placu Grunwaldzkiego oraz infrastrukturą techniczną"
działki nr 686/174, 865/165, 229, 155, 156, 656/154, 153, 794/150, 228, 685/174, 798/150 KM 55 obręb Gdynia

inwestor
GMINA MIASTA GDYNI
81-382Gdynia, al. Marszałka Piłsudskiego 52-54

projektant
Arch - Deco Sp. z o.o.
Gdynia ul. Starowiejska 41-43
tel. (58) 620 81 20

projektant
inż. Marek Pobłocki
nr upr. POM/0004/POOT/09

faza
PROJEKT BUDOWLANO-WYKONAWCZY

data
12.2014

skala
-

branża
TELEKOMUNIKACJA

tytuł opracowania
Projekt Budowlano-Wykonawczy zamienny linii kablowej telekomunikacyjnej - Miejskiej Sieci Szkieletowej

nazwa rysunku
SCHEMAT SIECI

nr rysunku
T02

420 x 297