ZAŁĄCZNIK GRAFICZNY NR 1 DO GMINNEGO PROGRAMU REWITALIZACJI MIASTA GDYNI

PODSTAWOWE KIERUNKI ZMIAN FUNKCJONALO-PRZESTRZENNYCH OBSZARU REWITALIZACJI

skala 1:5000

PODOBSZAR: CZĘŚĆ DZIELNICY BABIE DOŁY, REJON ULICY RYBAKÓW

1.1 Poprawa stanu technicznego budynków komunalnych w obrębie zespołu dworsko-folwarcznego Nowe Obłuże
1.2 Rozwój terenów rekreacyjnych w obrębie Babich Dołów
1.3 Budowa kanalizacji sanitarnej i sieci wodociągowej w obrębie ulicy Rybaków
1.4 Poprawa dostępu do plaży poprzez zapewnienie dojazdu na przedłużeniu ul. Zielonej

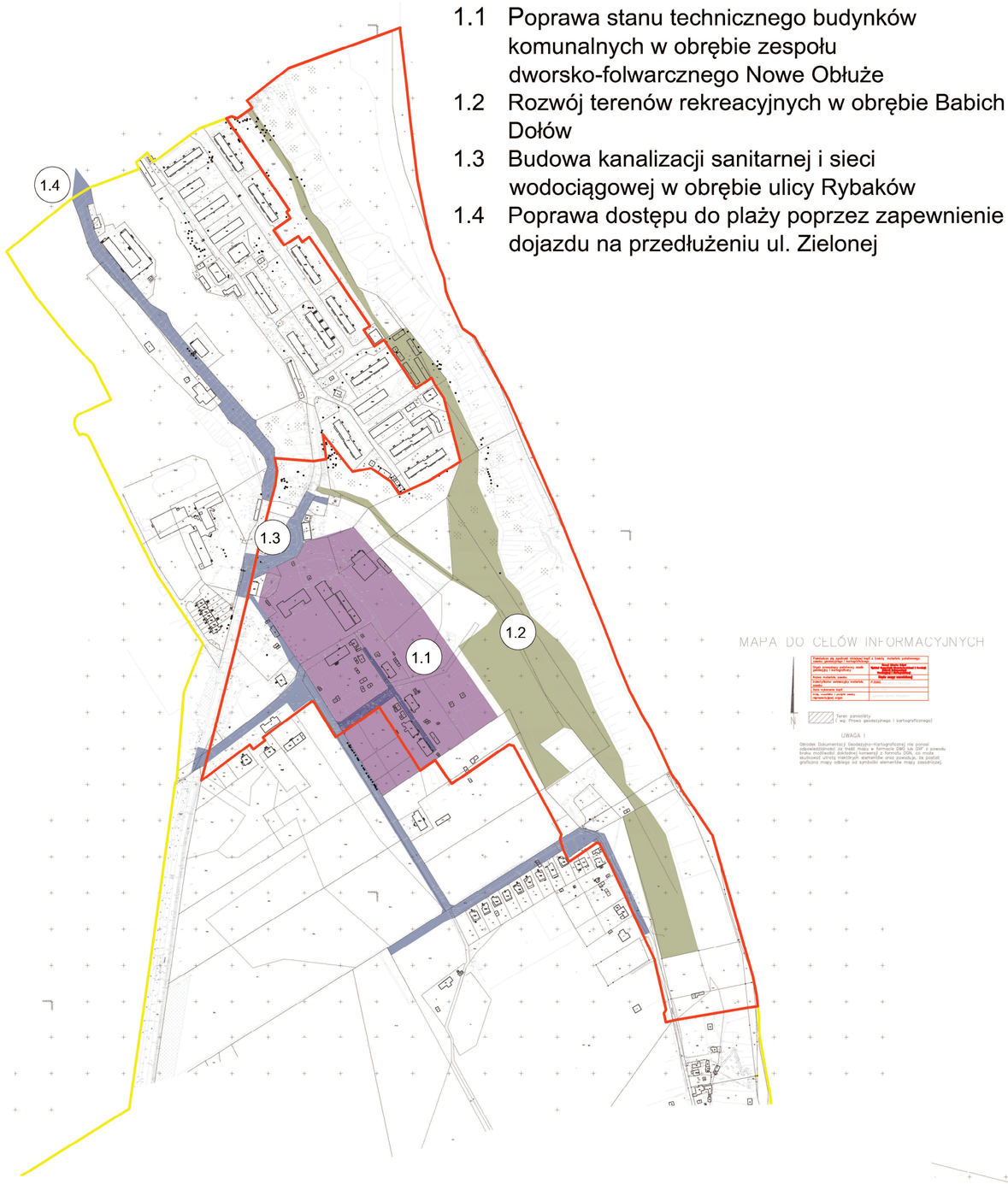

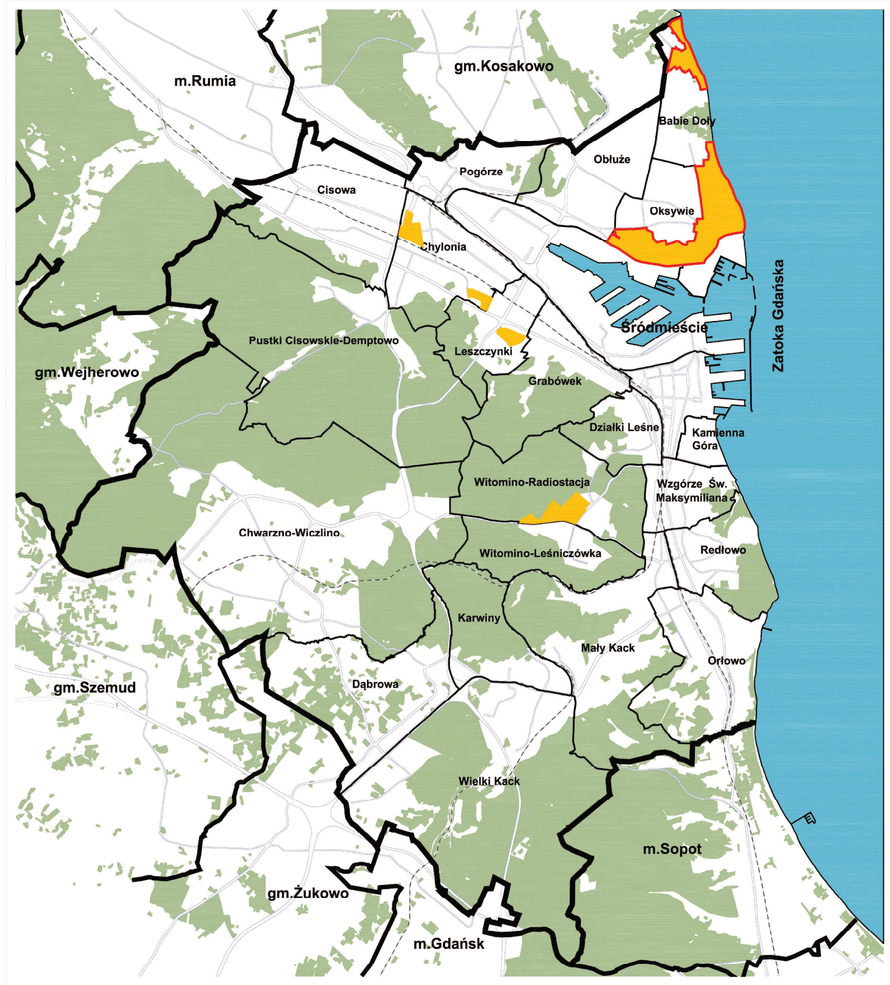

PODOBSZAR: CZĘŚĆ DZIELNICY OKSYWIE, REJON DAWNEJ WSI OKSYWIE ORAZ ULIC ARENDTA DICKMANA I INŻ. JANA ŚMIDOWICZA

2.3 Utworzenie domu sąsiedzkiego w dzielnicy Oksywie
2.4 Poprawa dostępności oraz rozwój infrastruktury dla potrzeb rozwoju usług społecznych w obrębie Oksywia Górnego
2.5 Integracja Oksywia Dolnego i Górnego poprzez utworzenie traktu oraz parku leśnego pomiędzy Żeglarzy i Bosmańską
2.6 Integracja Oksywia Dolnego i Górnego poprzez usprawnienie ruchu pieszych od ulic Arciszewskich i Makowskiego w kierunku dawnej wsi Oksywie
2.7 Rozwój terenu rekreacyjnego na terenie V LO przy ulicy Dickmana
2.8 Zagospodarowanie przestrzeni publicznej w obrębie ulicy Arciszewskich
2.9 Rozwój przestrzeni publicznej i przebudowa układu komunikacyjnego w obrębie centrum dawnej wsi Oksywie
2.10 Wykorzystanie potencjału gospodarczego oraz poprawa warunków zamieszkiwania w obrębie Osady Rybackiej
2.11 Remonty wybranych elementów w mieszkalnych budynkach komunalnych
2.13 Rozwój sieci kanalizacji deszczowej oraz kanalizacji sanitarnej w obrębie Kępy Oksywskiej

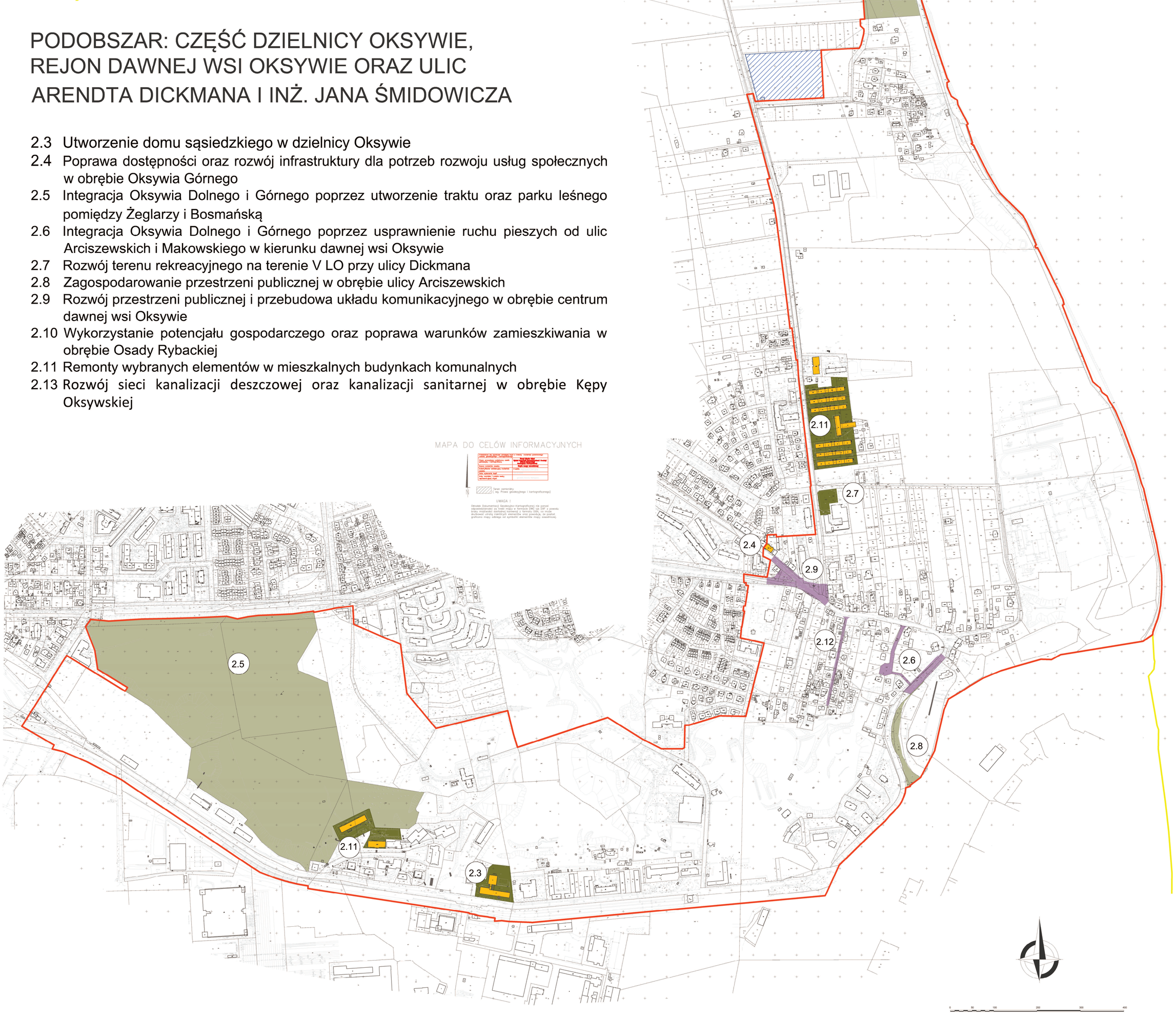

Projekt Gminnego Projektu Rewitalizacji przedstawiony do konsultacji od 11 stycznia do 10 lutego 2017 r.